

Tabulae in geographos graecos minores a Carolo Mullero instructae

Tabulae in geographos graecos minores a Carolo Mullero instructae. 1861.

1/ Les contenus accessibles sur le site Gallica sont pour la plupart des reproductions numériques d'oeuvres tombées dans le domaine public provenant des collections de la BnF. Leur réutilisation s'inscrit dans le cadre de la loi n°78-753 du 17 juillet 1978 :

*La réutilisation non commerciale de ces contenus est libre et gratuite dans le respect de la législation en vigueur et notamment du maintien de la mention de source.

*La réutilisation commerciale de ces contenus est payante et fait l'objet d'une licence. Est entendue par réutilisation commerciale la revente de contenus sous forme de produits élaborés ou de fourniture de service.

Cliquer [ici](#) pour accéder aux tarifs et à la licence

2/ Les contenus de Gallica sont la propriété de la BnF au sens de l'article L.2112-1 du code général de la propriété des personnes publiques.

3/ Quelques contenus sont soumis à un régime de réutilisation particulier. Il s'agit :

*des reproductions de documents protégés par un droit d'auteur appartenant à un tiers. Ces documents ne peuvent être réutilisés, sauf dans le cadre de la copie privée, sans l'autorisation préalable du titulaire des droits.


*des reproductions de documents conservés dans les bibliothèques ou autres institutions partenaires. Ceux-ci sont signalés par la mention Source gallica.BnF.fr / Bibliothèque municipale de ... (ou autre partenaire). L'utilisateur est invité à s'informer auprès de ces bibliothèques de leurs conditions de réutilisation.

4/ Gallica constitue une base de données, dont la BnF est le producteur, protégée au sens des articles L341-1 et suivants du code de la propriété intellectuelle.

5/ Les présentes conditions d'utilisation des contenus de Gallica sont régies par la loi française. En cas de réutilisation prévue dans un autre pays, il appartient à chaque utilisateur de vérifier la conformité de son projet avec le droit de ce pays.

6/ L'utilisateur s'engage à respecter les présentes conditions d'utilisation ainsi que la législation en vigueur, notamment en matière de propriété intellectuelle. En cas de non respect de ces dispositions, il est notamment passible d'une amende prévue par la loi du 17 juillet 1978.

7/ Pour obtenir un document de Gallica en haute définition, contacter reutilisation@bnf.fr.



TABULÆ

IN

GEOGRAPHOS MINORES.

PARS PRIMA.

GEOGRAPHI GRÆCI

MINORES.

TABULÆ


IN

GEOGRAPHOS GRÆCOS MINORES

A CAROLO MULLERO

INSTRUCT.E.

PARS PRIMA.



PARISIIS,

EDITORE AMBROSIO FIRMIN DIDOT,

INSTITUTI FRANCIE TYPOGRAPHO.

—
M DCCC LV.

SUBSIDIA

QUIBUS IN DELINEANDIS TABULIS USI SUMUS.

IIANNONIS navigatio ut illustraretur (tabb. 1 et 2), oram Lybiæ occidentalem descripsi secundum tabulas nauticas quæ nuperrime Parisiis prodierunt (*Côte occidentale d'Afrique. Au dépôt de la marine, 1852*), simul adhibitis tabulis quæ inscribuntur : *West Coast of Africa surveyed by Arlett, Vidal, Boteler, etc., 1835* sqq., et : *Carte de l'empire de Maroc par E. Renou, membre de la commission scientifique d'Algérie, 1844*, et quam Henricus Barthius dedit : *Karte vom Nordafrikanischen Gestadeland (Berlin, 1849)*.

De tabulis quæ ad SCYLACEM pertinent, non est quod moneatur, quum summis lineolis maris interni oram leviter adumbrasse pro ratione peripli Scylacei satis esset.

SINUS ARABICI descriptio (tabb. 6-8) mappis nititur hisce : *Chart of the Red Sea on Mercators projection compiled from a stasimetric survey executed in the years 1830, 31, 32 et 33 in the honorable company's ship Palinurus by commander R. Moresby and lieut. F. G. Carless (4 tabb.)*. — *Carte de la mer Rouge dressée par M. Daussy d'après les travaux de Mss. Moresby et Elwon. (Dépôt de la marine, 1849)*. — *Südwestliches Arabien (Hidjaz und Jemen) zu C. Ritters Erdkunde bearbeitet von H. Kiepert, herausgegeben von C. Ritter. Berlin, 1852*. — *Arabia und das Nil-land von H. Berghaus. Gotha, 1835*.

In ISIDORI mansionibus Parthicis Euphratis particulas (tab. 9) dedimus ex opere Chesneyi : *Survey of the rivers Euphrates and Tigris*. Cetera (tab. 10) superstructa sunt tabulis Kiepertianis : *Uebersichts-Karte von Iran oder West-Hochasien et Turan oder Türkistan. Berlin, 1852*.

QUOD PERIPLUM MARIS ERYTHRÆI attinet, ora Libyæ orientalis (tab. 12) delineata est secundum : *Carte de l'entrée de la mer Rouge dressée par M. Daussy, ingénieur hydrographe en chef, d'après les travaux les plus récents. (Au dépôt général de la marine, 1840)*, et *Carte du canal de Mozambique, etc.*, quam eidem debemus Daussyo. — In describenda ora aromatifera secuti sumus tabulas quibus titulus est : *Trigonometrical survey of the north east coast of Africa by lieut. F. G. Carless, J. N., assisted by Messrs Ball, Whitburn, Selby and Scott, midsh., Indian navy, 1838*. — Arabiæ oram australem (tab. 13) habes secundum Arabiæ tabulam quam dedit Kiepertus, edidit Ritterus (Berlin, 1852); Dachinabadæ oram (tab. 14) secun-

dum Berghausium (*Generalkarte von Vorderindien*, 1836) et Kiepertum *Die Halbinsel Vorderindien mit Ceylon*, 1852).

In NEARCHI navigatione (tab. 15) regionem Indo proximam expressimus ex tabulis Caroli Zimmermann (*Das Stromgebiet des Indus in 6 Blättern*, Berlin, 1851); in reliquis oræ partibus adhibuimus: *Central Asia constructed from numerous authentic documents, but principally from the original surveys of lieut. Alex. Burnes, by J. Arrowsmith*; — Berghaus, *Reduzirte Karte vom Persischen Golf*; — Chesney, *Survey of the rivers Euphrates and Tigris*.

PONTI EUXINI (tab. 17, 18) ora meridionalis datur sec. Kieperti *Karte von Kleinasien* (Berlin, 1844; 6 Blätter), orientalis vero ora ducta est ex mappa nautica quam Petropoli russice edidit Manganari (1844).

LIBYÆ oram borealem (tab. 19-23) exaravimus secundum tabulas nauticas quas composuit *Captain W. H. Smyth*; simul adhibuimus quæ præbent Beechey in *Proceedings of the expedition to explore the northern coast of Africa from Tripoly eastwards in 1821 et 1822* (London, 1828) et H. Barth in tabula quam junxit operi: *Wanderungen durch die Küstengebiete der Mittelmeers* (Berlin, 1849). Situs Carthaginis urbis in tab. 23 repræsentatur sec. *Dureau de la Malle* in *Recherches sur la topographie de Carthage* (Paris, 1835).

In tabb. 24 et 25 præter Kieperti Asiam minorem usi sumus Chesneyi tabula: *The Cilician Taurus and Northern Syria* et Lyciæ tabula, quam ediderunt F. A. B. Spratt et E. Forbes (in *Travels in Lycia, Milyas and the Cibyratis*, London, 1847). Eorundem ex opere petivimus quæ de ruinis Antiphelli et Tenedi interposuimus.

CYPRUM insulam (tab. 26) ut accuratius describere possemus, insigni debetur humanitati viri doctissimi, MAS-LATRIE, qui quam construxit amplissimam Cypri tabulam (*Carte de Chypre pour servir à l'histoire des Lusignan*) benigne nobiscum communicavit.

CRETAM insulam delineavimus sec. *Carte générale de la Turquie d'Europe en 15 feuilles par Lapie*, adhibitis tabulis Kieperti (*Atlas von Hellas und den hellen. Colonien*) et Paschleyi (*Travels in Crete*. London, 1837).

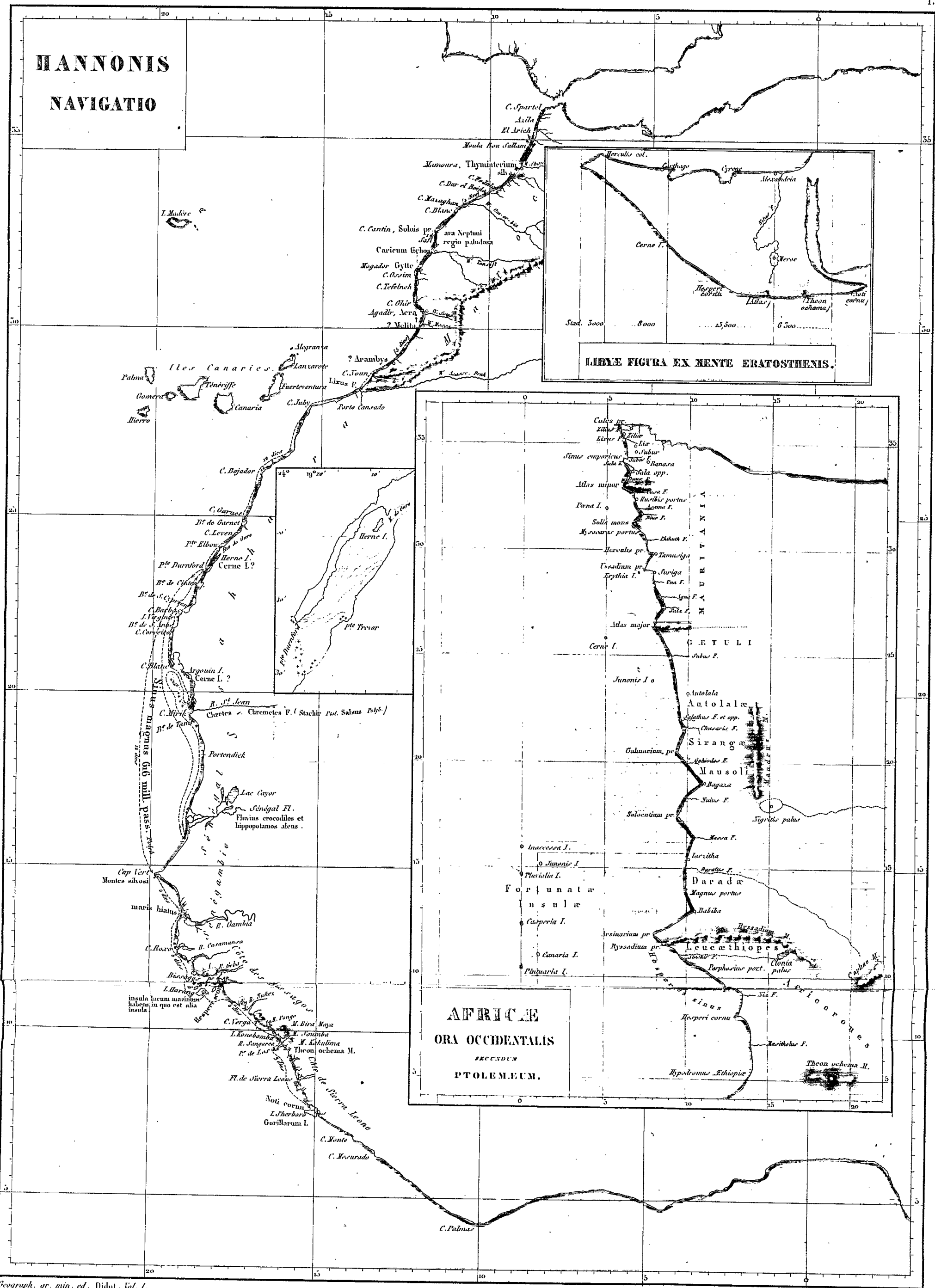
Superest ut grato animo profiteamur operam quam geographis nostris præstiterunt egregiam JACOBIUS, vir doctus idemque artifex eximius, qui cupri lamellis tabulas insculpsit, et qui nominum formas exararunt HACQUIUS, CARREUS, RAMBOZIUS, DALMONTIUS.

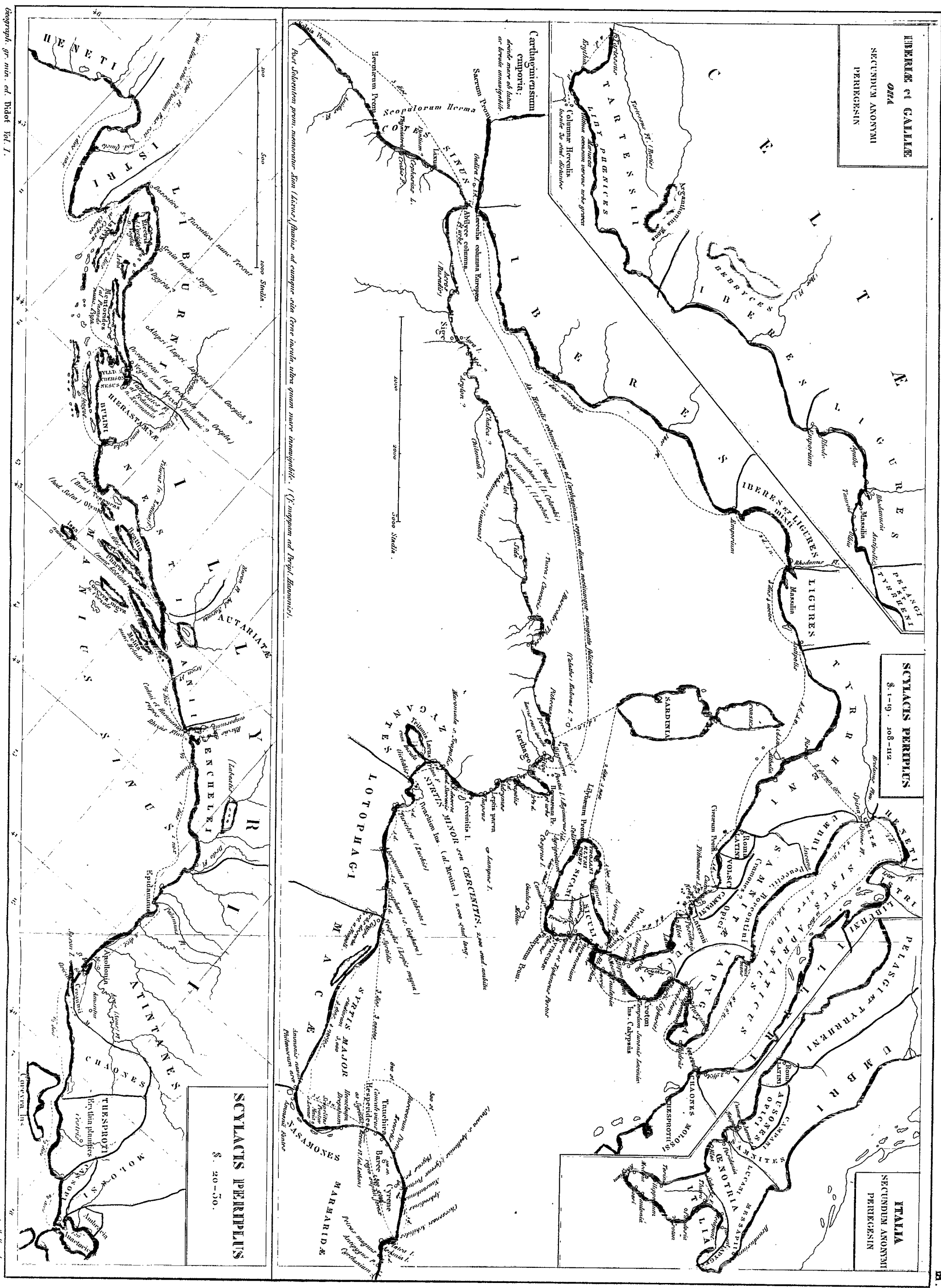
INDEX TABULARUM.

- | | | | |
|------------------------|--|----------------------------|---|
| HANNO CARTHAGINIENSIS. | | ARRIANUS NICOMEDENSIS. | |
| I et II. | Libyæ ora occidentalis. | XV. | Nearchi navigatio ab Indo ad Euphratem. |
| SCYLAX CARYANDENSIS. | | XVI. | Ponti Euxini periplus. |
| III, IV, V. | Ora maris interni. | XVII et XVIII. | Ponti Euxini ora australis et orientalis. |
| AGATHARCHIDES CNIDIUS. | | ANONYMUS STADIASMI AUCTOR. | |
| VI. | Sinus Arabici pars borealis. | XIX. | Libyæ ora ab Alexandria ad Naustathmum. |
| VII. | Sinus Arabici pars media. | XX. | Libyæ ora a Naustathmo ad Cephalas. |
| VIII. | Sinus Arabici pars meridionalis. | XXI. | Libyæ ora a Cephalis ad Macarœam. |
| ISIDORUS CHARACENUS. | | XXII. | Libyæ ora a Macarœa ad Tacapen. |
| IX. | Mansiones Parthicæ a Zeugmate ad Seleuciam. | XXIII. | Libyæ ora a Tacape ad Uticam. |
| X. | Mansiones Parthicæ a Seleucia ad Alexandropolim. | XXIV. | Asiæ ora a Carno ad Cibyam. |
| ANONYMUS AUCTOR. | | XXV. | Asiæ ora a Cibyra ad Miletum. |
| XI. | Periplus maris Erythræi. | XXVI. | Cyprus insula. |
| XII. | Libyæ ora orientalis. | XXVII. | Creta insula. |
| XIII. | Arabie ora australis. | | |
| XIV. | Dachinabadæ ora maritima. | | |

MARCIANUS HERACLEENSIS.

- XXVIII. Periplus oceani orientalis.
XXIX. Periplus oceani occidentalis
-





IBERIE ET GALLIE
 SECUNDA ANOMIA
 PERIEGESIN

SCYACIS PERIPIUS
 §. 1-19. 108-112.

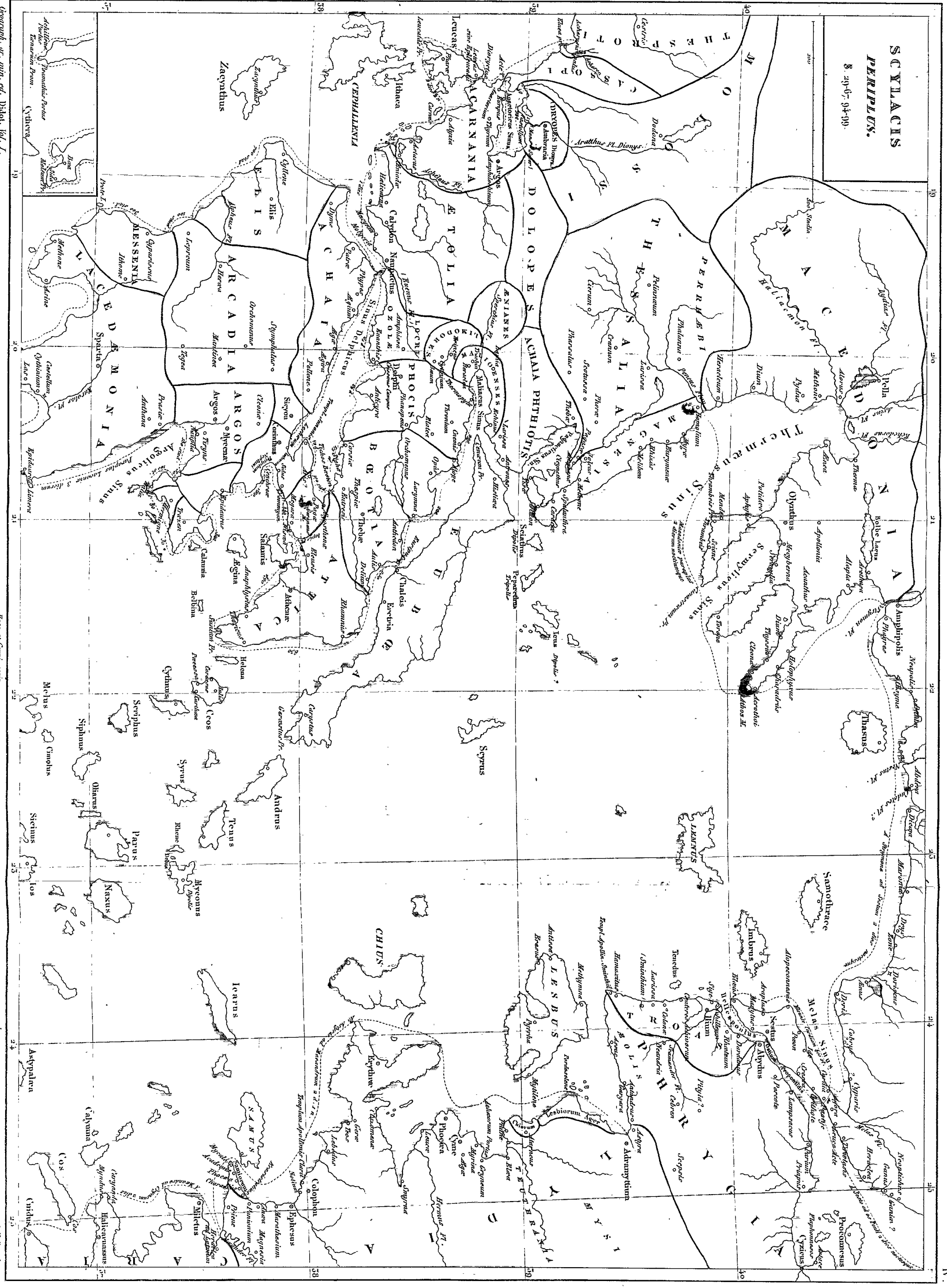
ITALIA
 SECUNDA ANOMIA
 PERIEGESIN

SCYACIS PERIPIUS
 §. 20-50.

Geograph. gr. min. ed. Didot Vol. I.

T. Guder duxit

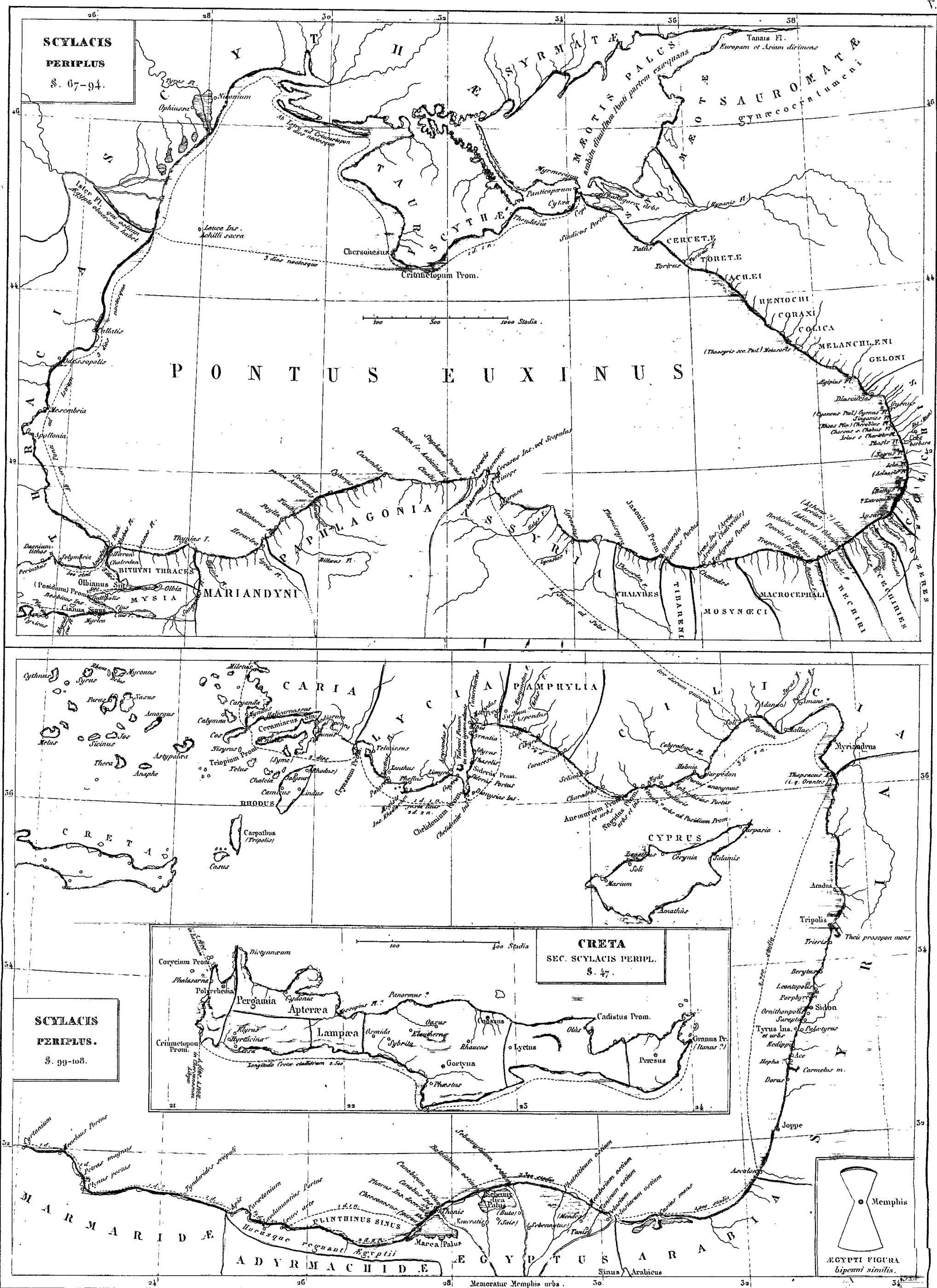
SCYTHIACIS
PERIPLUS.
§. 29-57. 94-99.



Geograph. v. min. ed. Dakot. lat. I.

Bay et carte scyth.

C. Müller. Anst.



SCYLACIS PERIPLUS
§. 67-94.

CRETA
SEC. SCYLACIS PERIPL.
§. 47.

SCYLACIS PERIPLUS.
§. 99-108.

Memphis
EGYPTI FIGURA
bicipiti sinuata.

1000


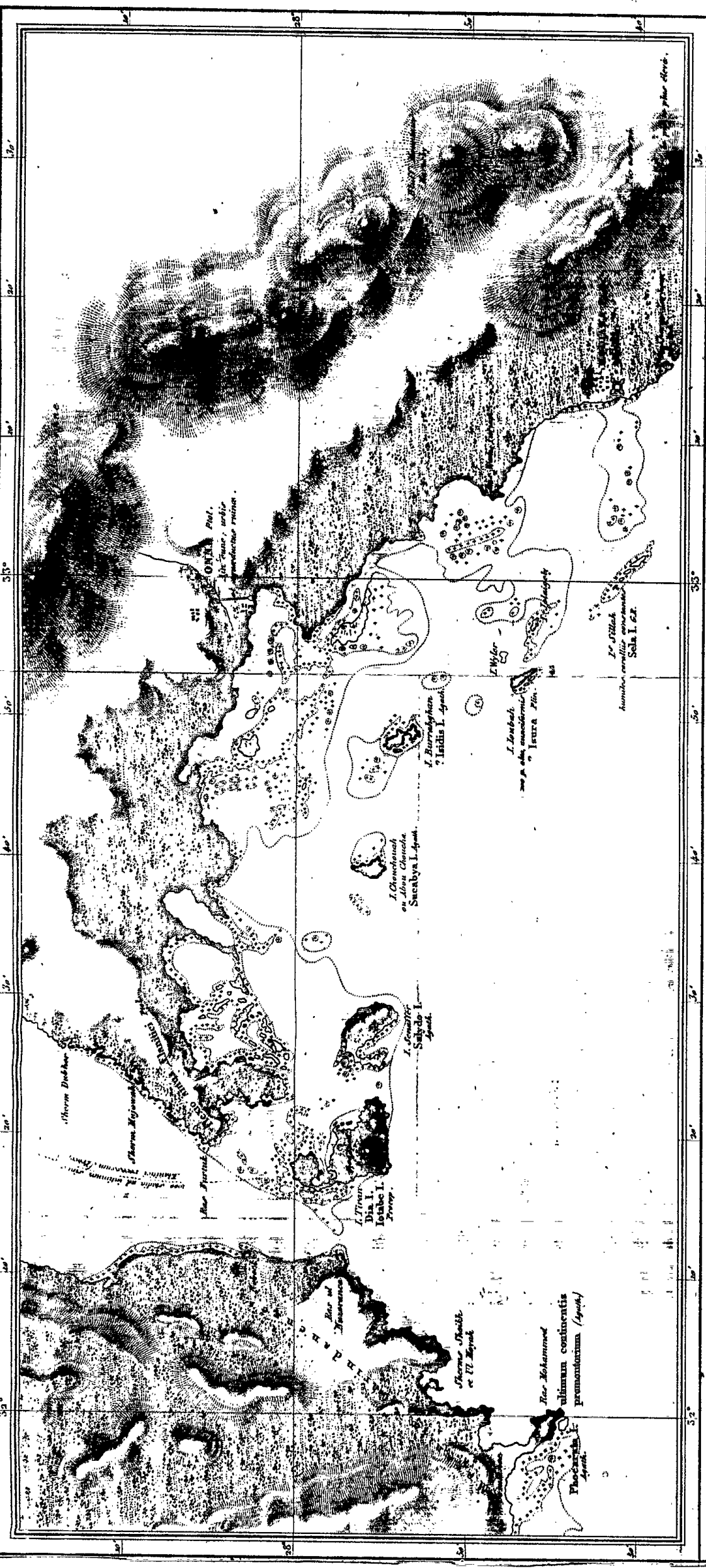
1000

1000

1000

1000

5



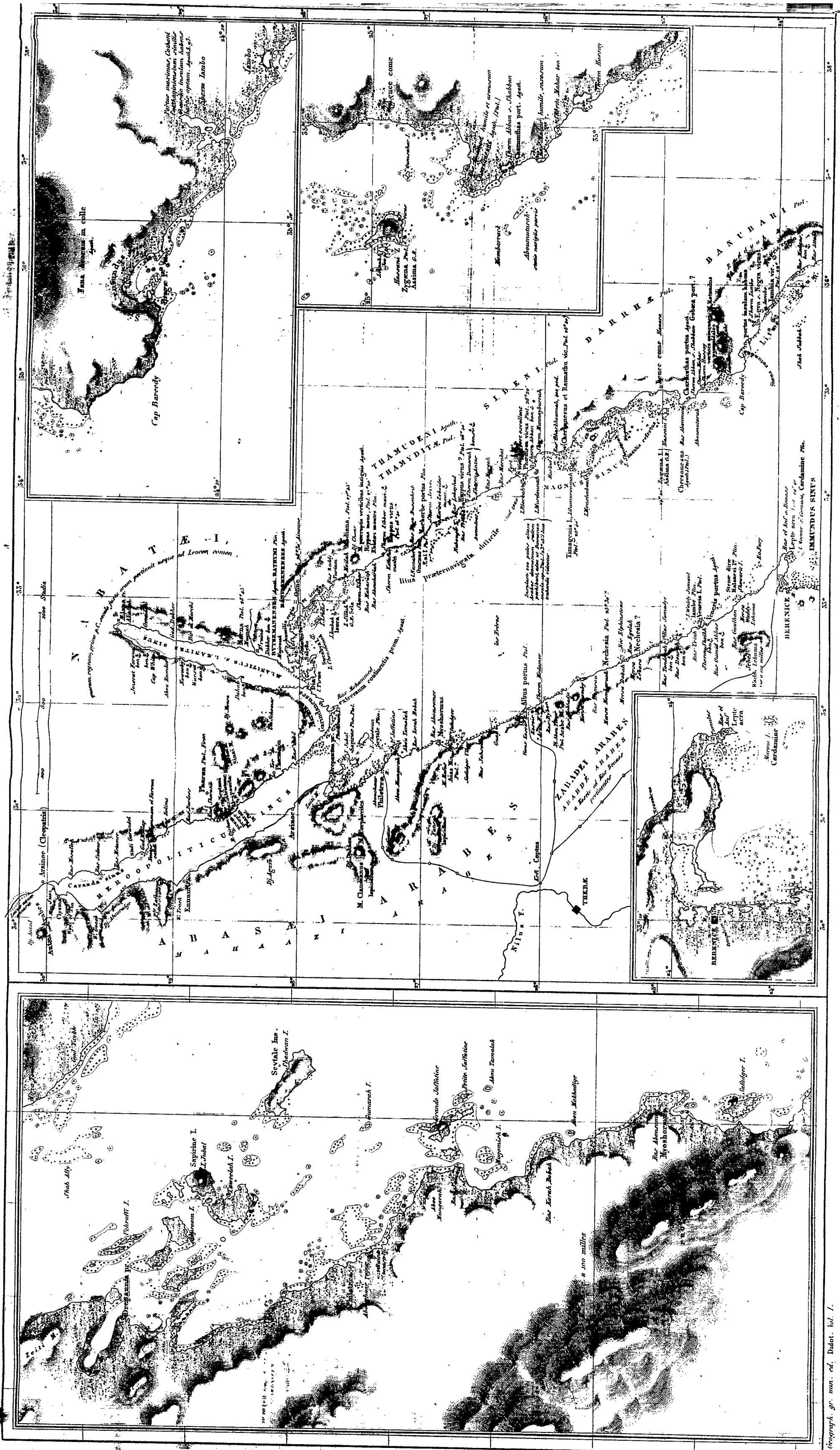
Bluff m. (Morshy)
 MONTES QUI SUNT PONE MODIANAM ABRUPTIS VERTICIBUS SPECTABILES (Agatharchid. §. 93.)
Le pic le plus elevé

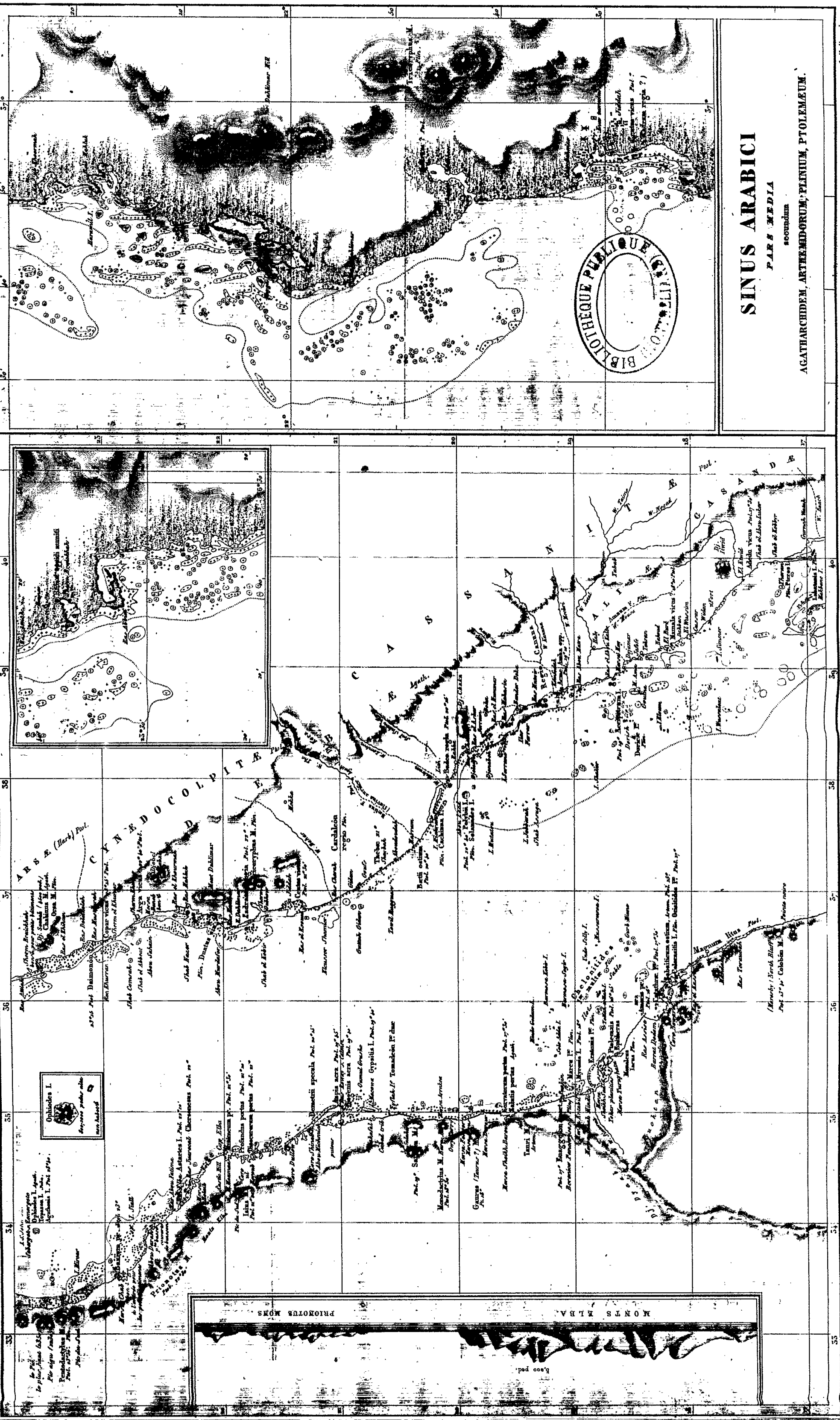
SINUS ARABICI

PARS BOREALIS

AGATHARCHIDEM, ARTEMIDORUM.
 PLINIUM, PTOLEMEUM.

MONTUM VERTICES PYRAMIDALES (Agatharchid. §. 93.)
Raddah M.


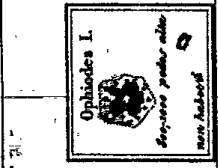
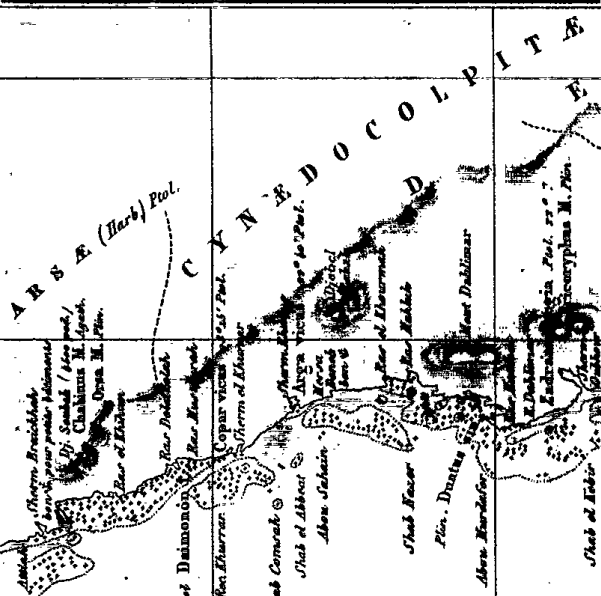






SINUS ARABICI

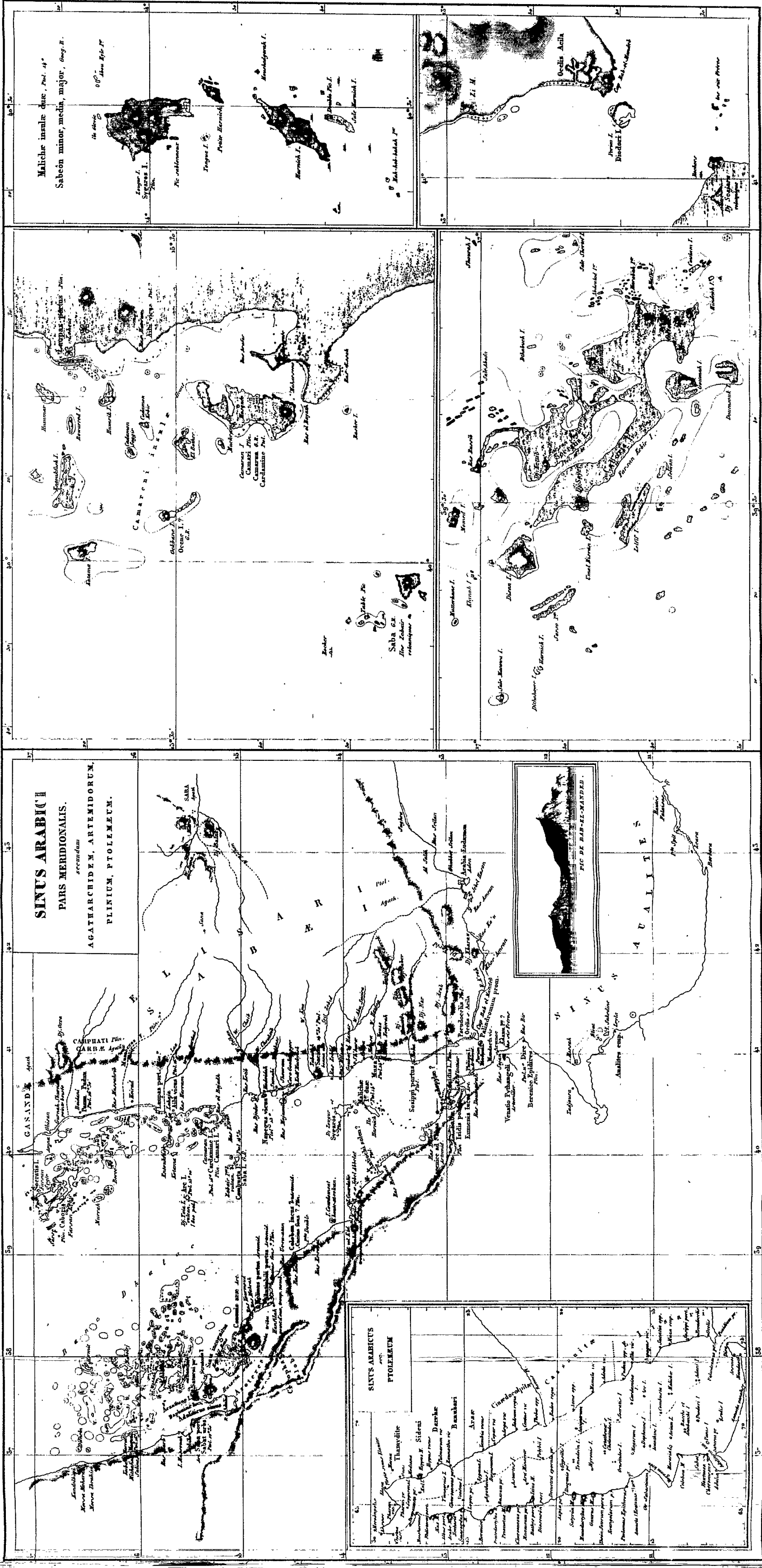
PARS MEDIA
secundum


AGATHARCHIDEM, ARTEMIDORUM, PLINIUM, PTOLEMAEUM.





ISIDIS MOVS. Pr. de Sud.
 (Cont. III (Murray).)

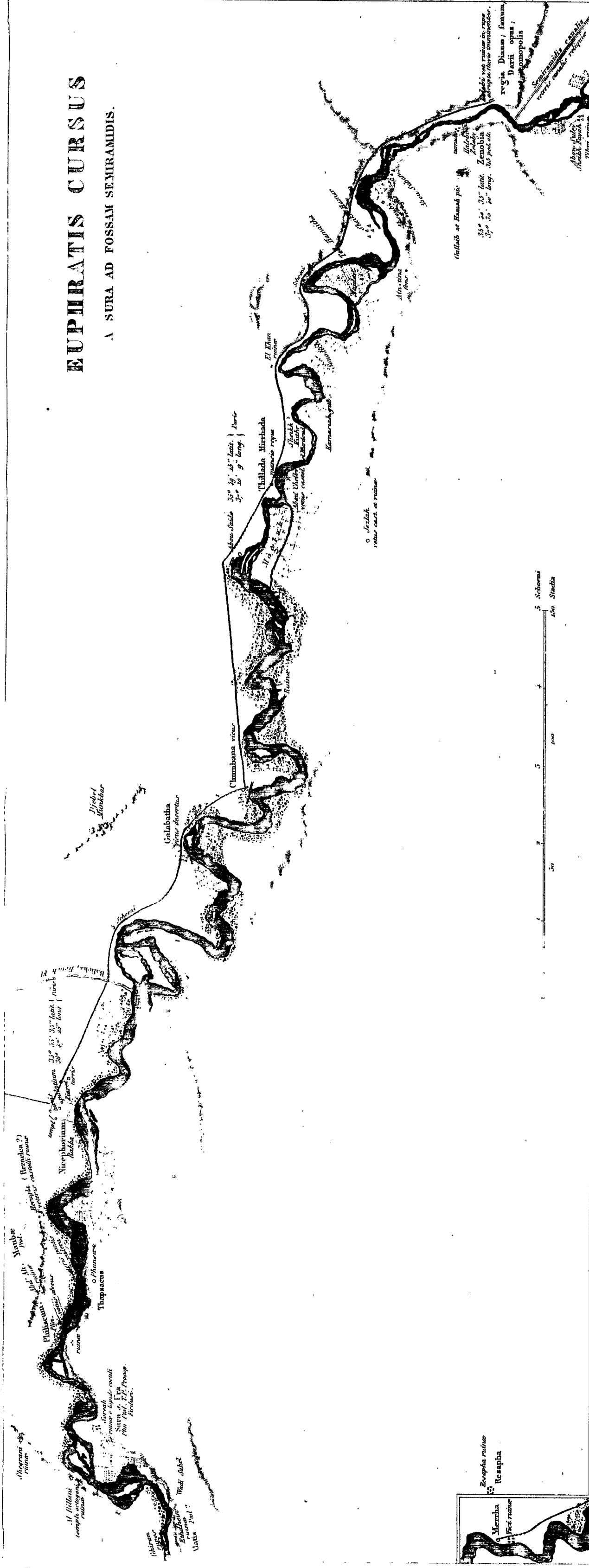




Geograph. an. min. et. Ind. Inf. I.

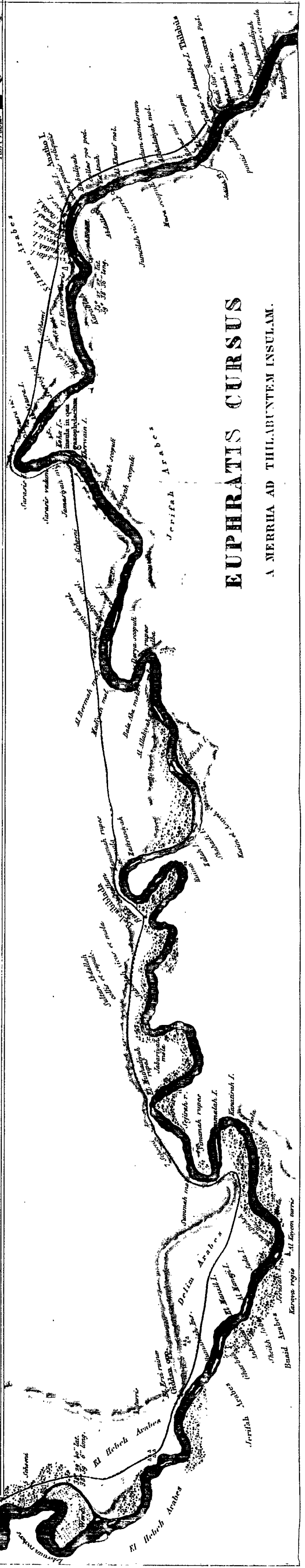
EUPHRATIS CURSUS

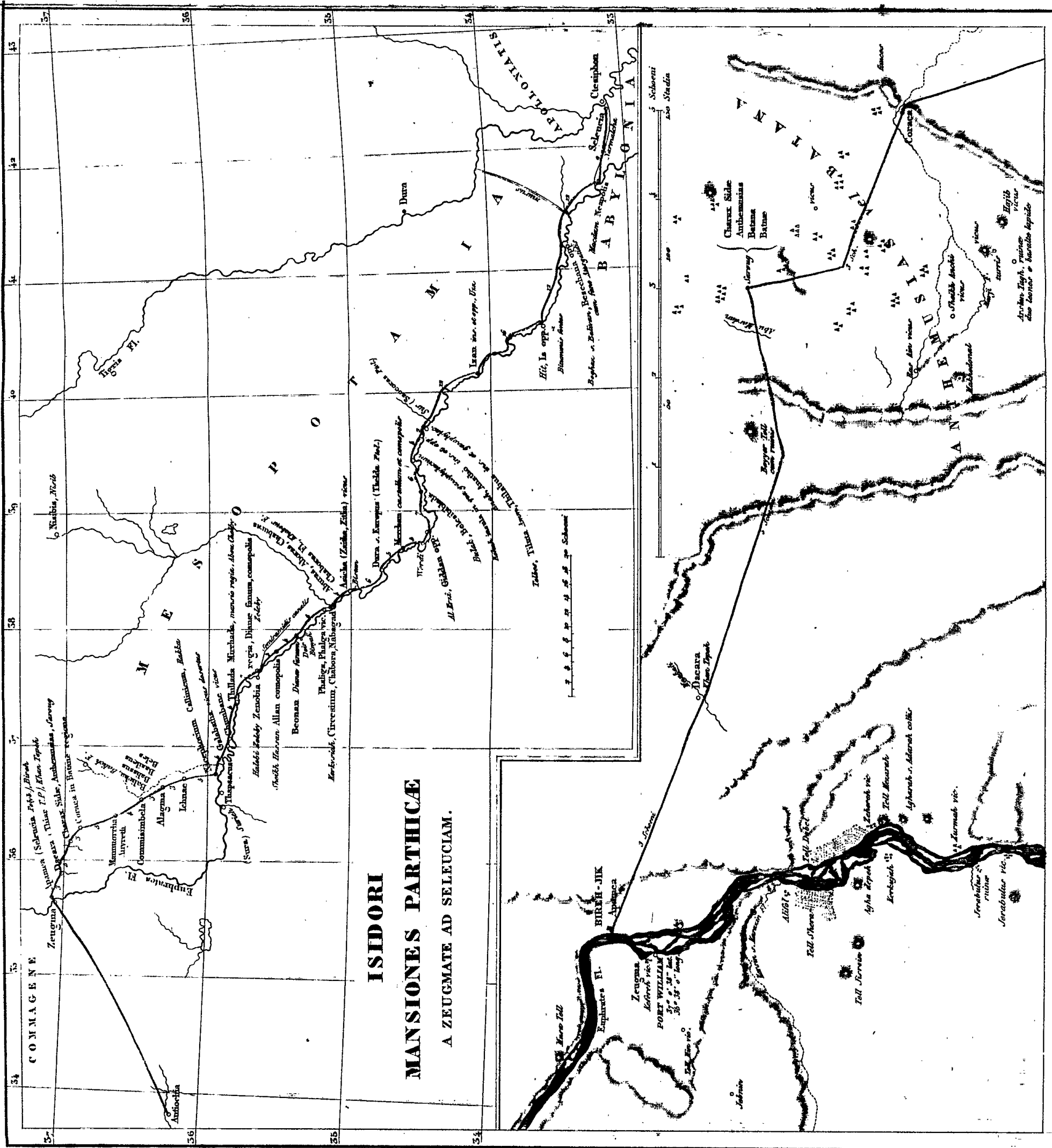
A SURA AD FOSSAM SEMIRAMIDIS.

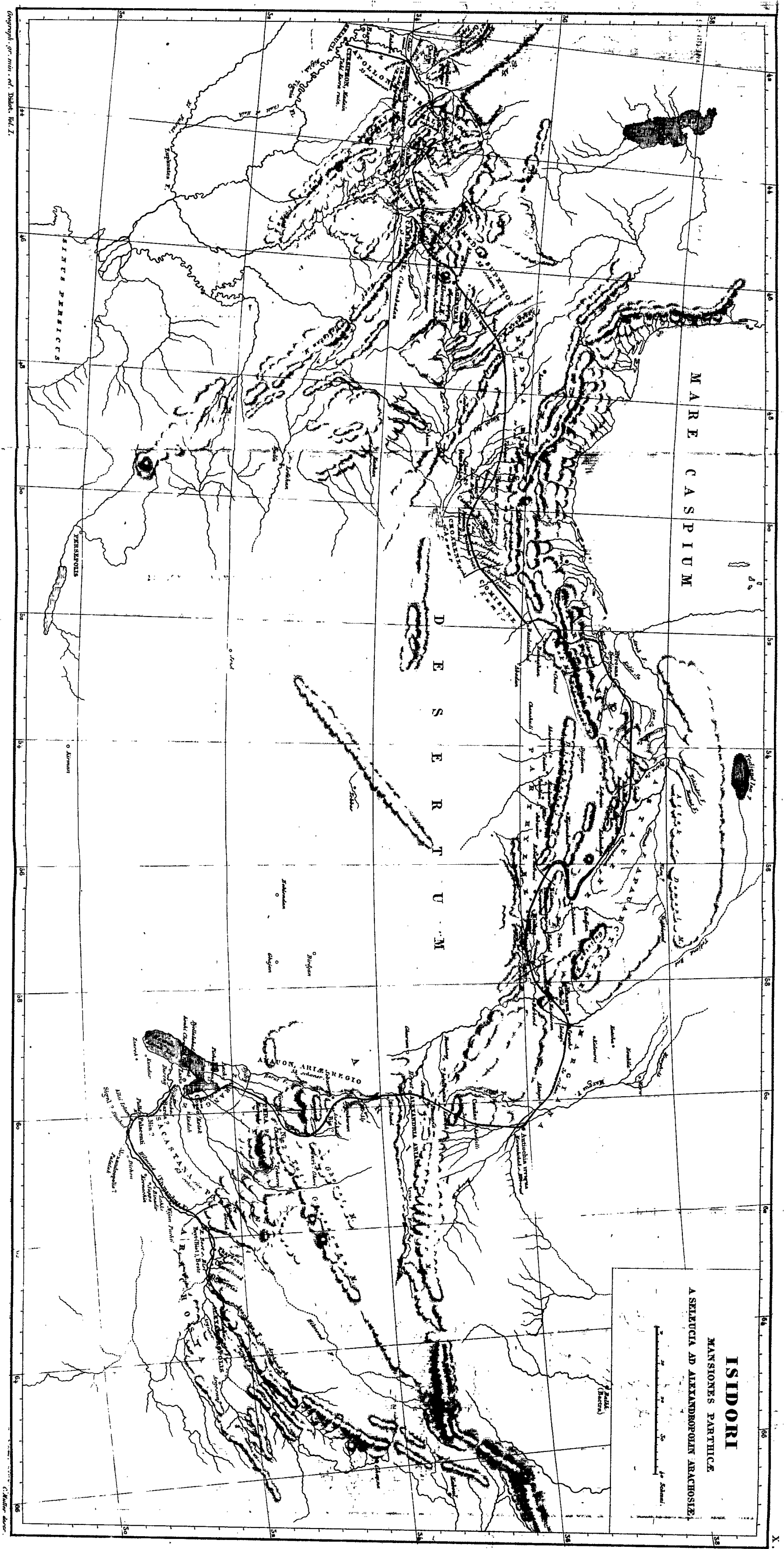


EUPHRATIS CURSUS

A MERRIA AD THILABUNTEM INSULAM.





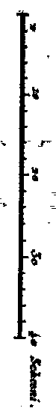


MARE CASPIUM

D E S E R T U M

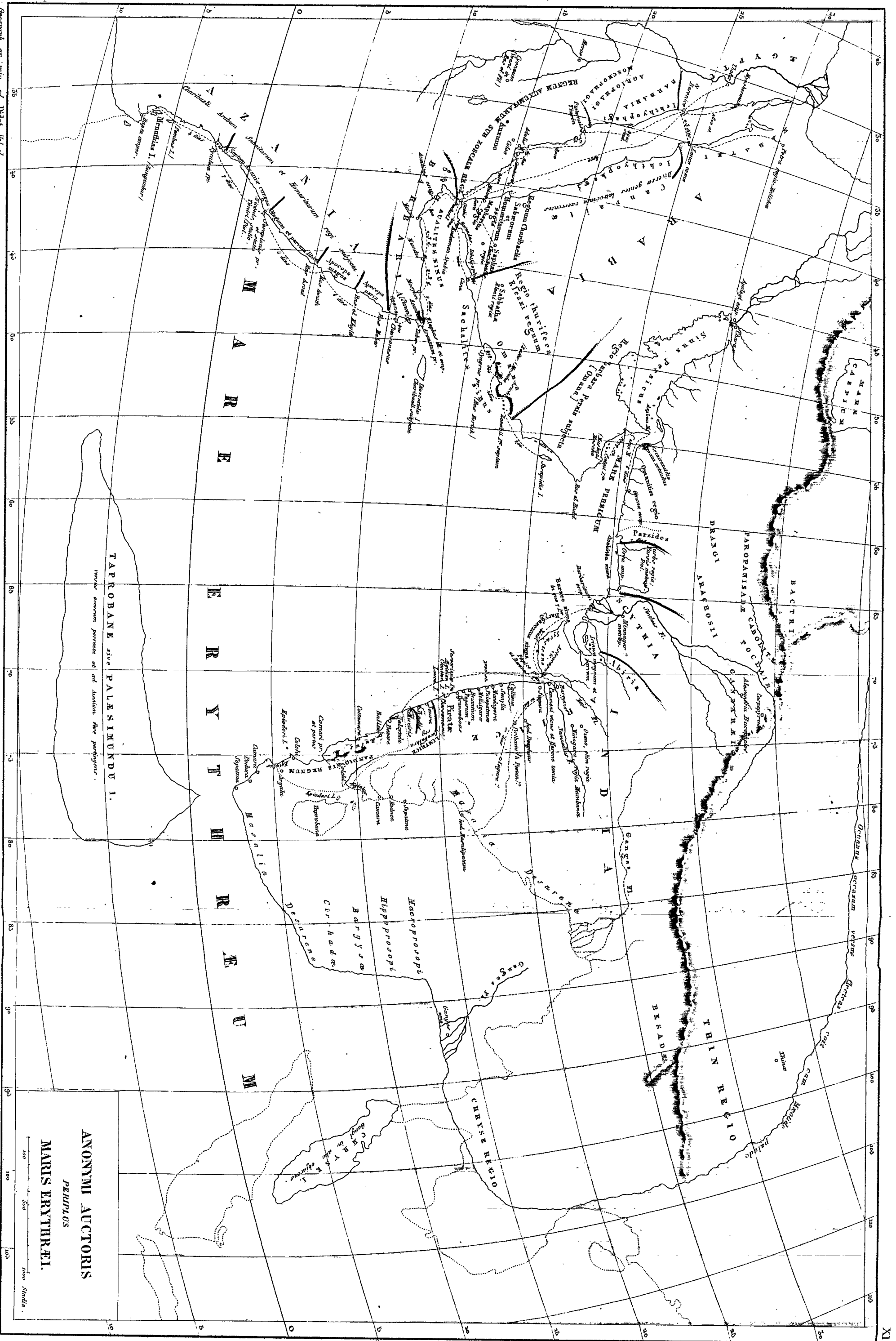
ISIDORI

MANSIONES PARTHICAE
A SELECTIA AD ALEXANDROPOLIM ARACHOSIAE




Geograph. Anst. Wien, ed. Debes, 1847.

C. Müller del.



Geograph. gr. min. ed. Diol. Vol. 47.

C. Heller. Adv.



ORA

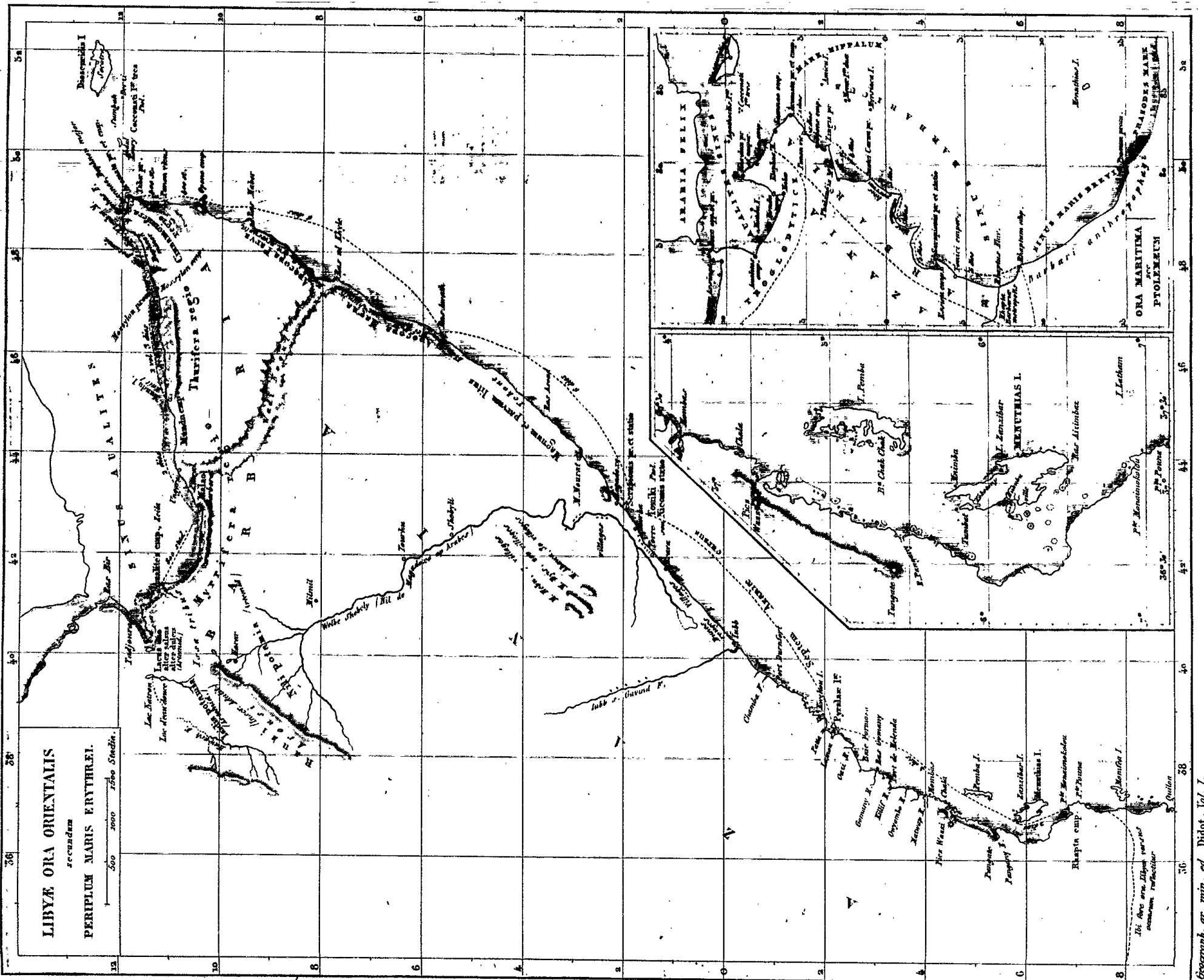
REGIONIS AROMATIFERÆ A RAS GUYANY AD RAS RAFOUN.

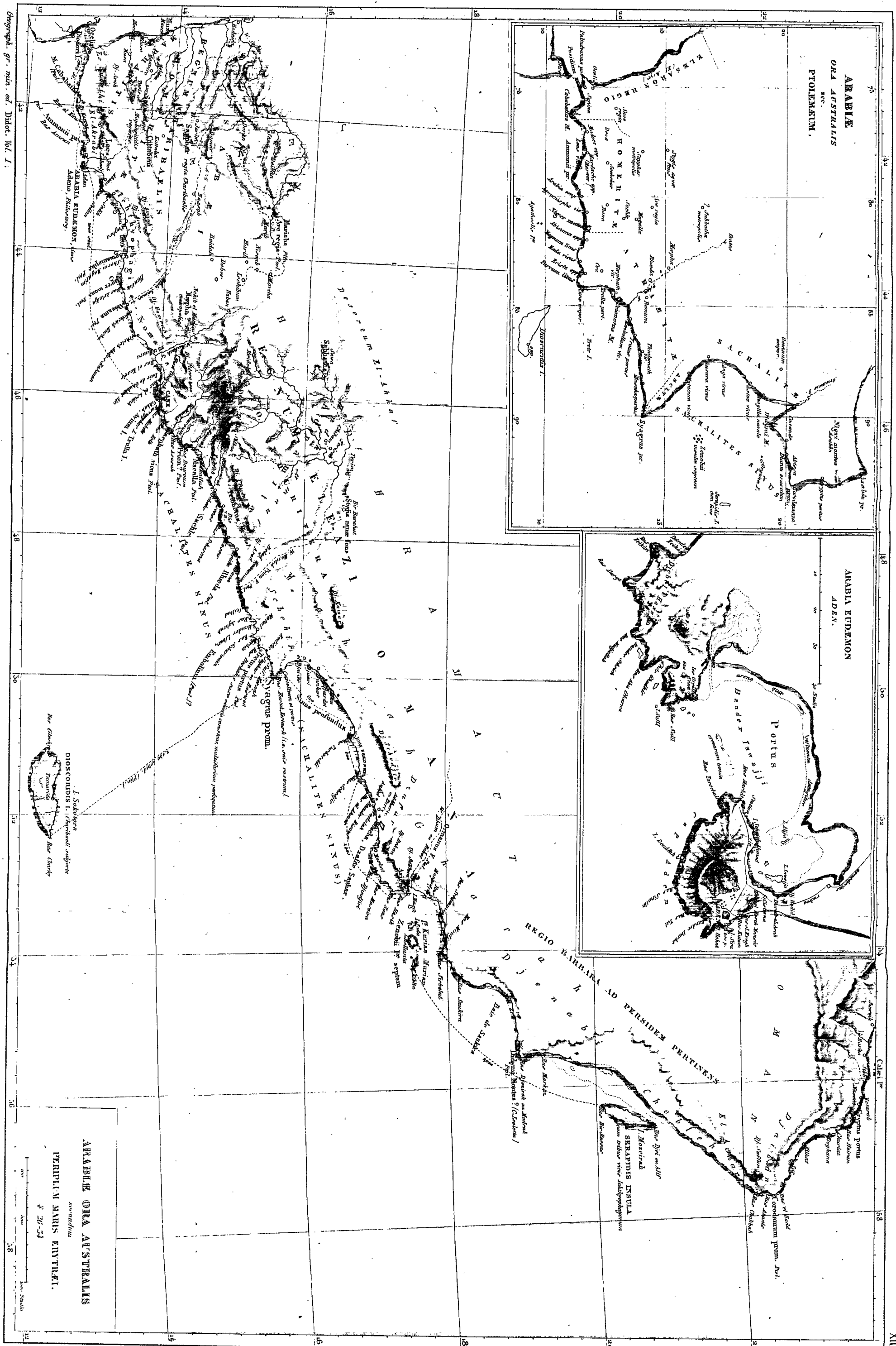
Geog. Anst. Leipzig

Pinus (various species)
Abies (various species)
Cedrus (various species)
Juniperus (various species)
Podocarpus (various species)
Phyllocladus (various species)
Podocarpus (various species)
Podocarpus (various species)
Podocarpus (various species)
Podocarpus (various species)
Podocarpus (various species)
Podocarpus (various species)
Podocarpus (various species)

Pinus (various species)
Abies (various species)
Cedrus (various species)
Juniperus (various species)
Podocarpus (various species)
Phyllocladus (various species)
Podocarpus (various species)
Podocarpus (various species)
Podocarpus (various species)
Podocarpus (various species)
Podocarpus (various species)
Podocarpus (various species)
Podocarpus (various species)

Pinus (various species)
Abies (various species)
Cedrus (various species)
Juniperus (various species)
Podocarpus (various species)
Phyllocladus (various species)
Podocarpus (various species)
Podocarpus (various species)
Podocarpus (various species)
Podocarpus (various species)
Podocarpus (various species)
Podocarpus (various species)






ARABIA
ORA ADYTHALIS
sec.
PTOLEMAICUM.

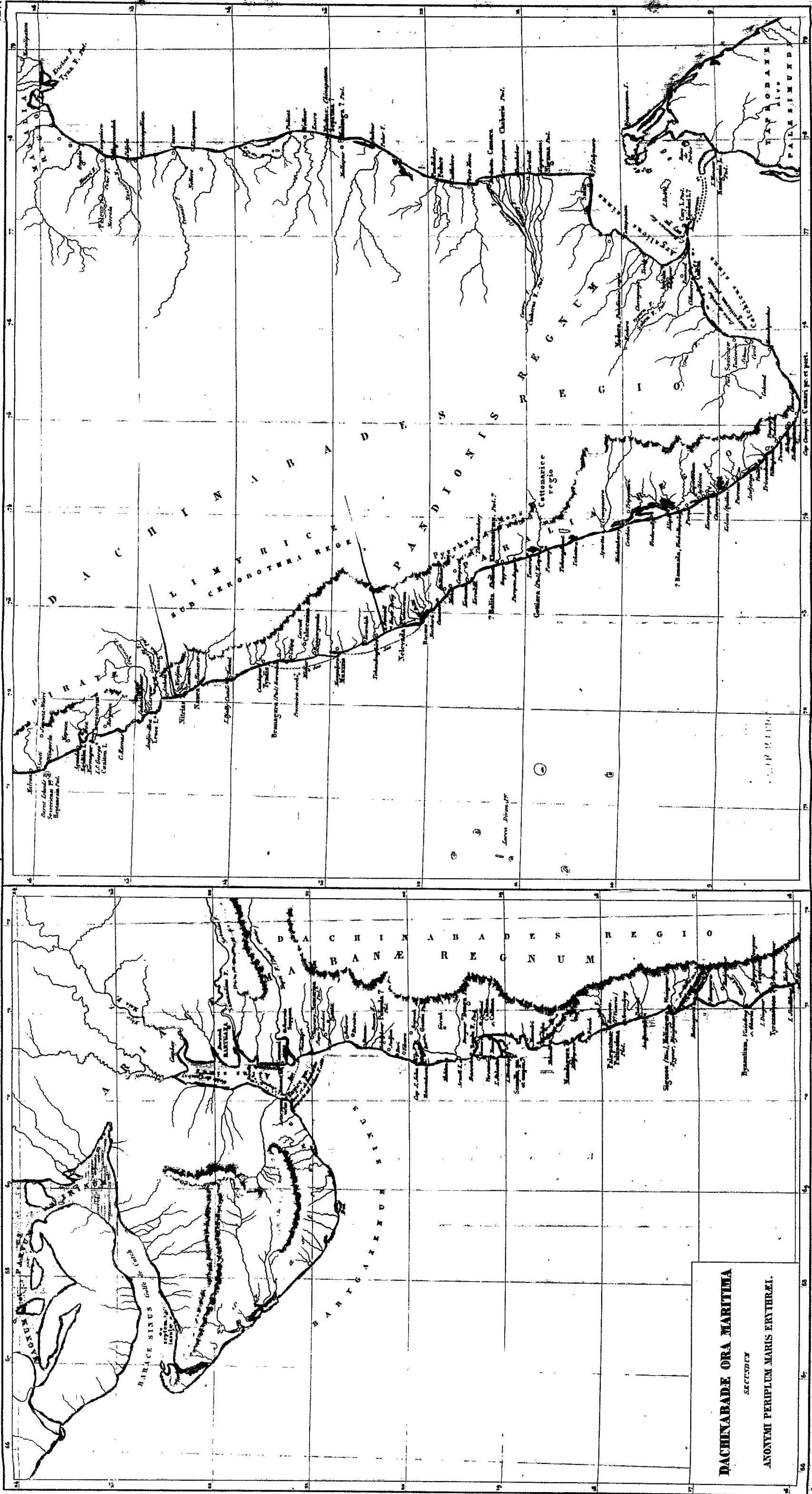
ARABIA EUDEMON
ADEN.

ARABIA ORA AUSTRALIS
PERIPLUM MARIS ERYTHRAEI.

Geograph. gr. min. ed. Diol. Vol. I.

W. Miller del.





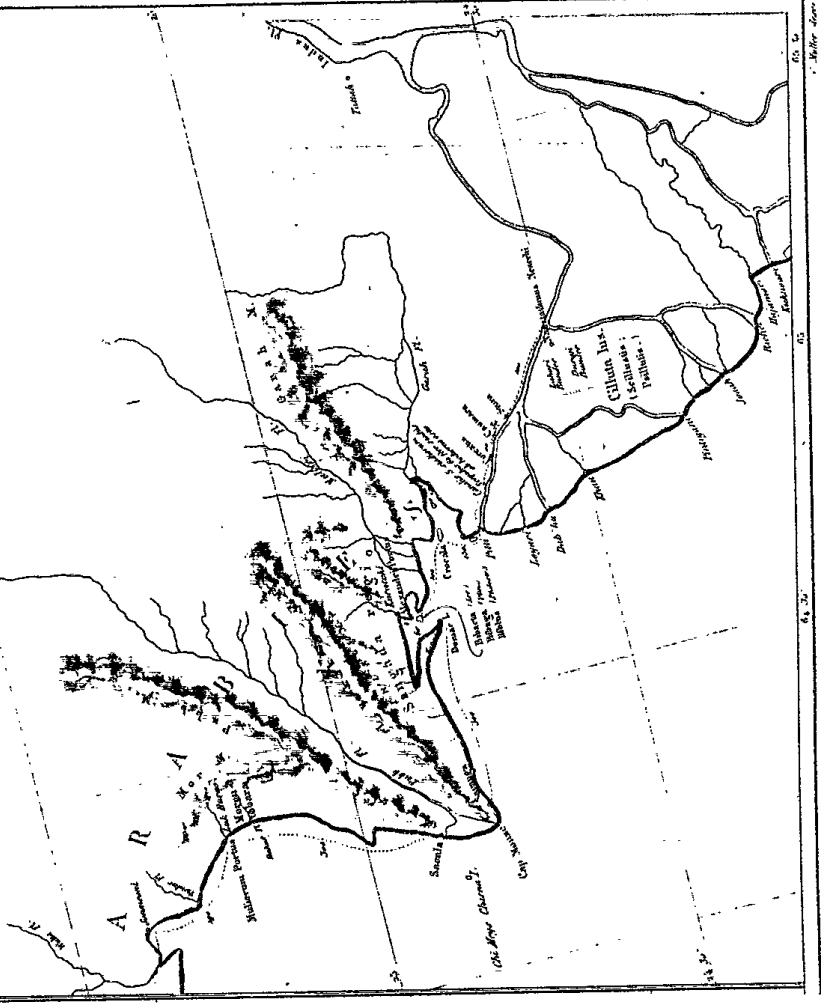
DACHINABADE ORA MARITIMA
 SECTUS
 ANONYMI PERIPLUM MARIS ERYTHRAEI.

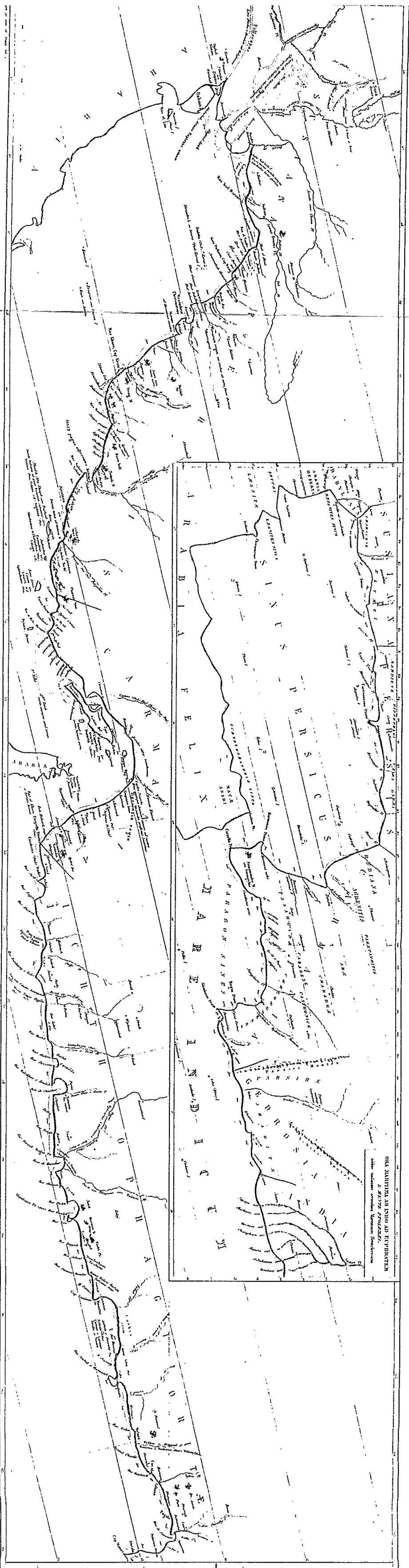
NEARCHI NAVIGATIO

AB INDO AD EUPHRATEM.

secundum

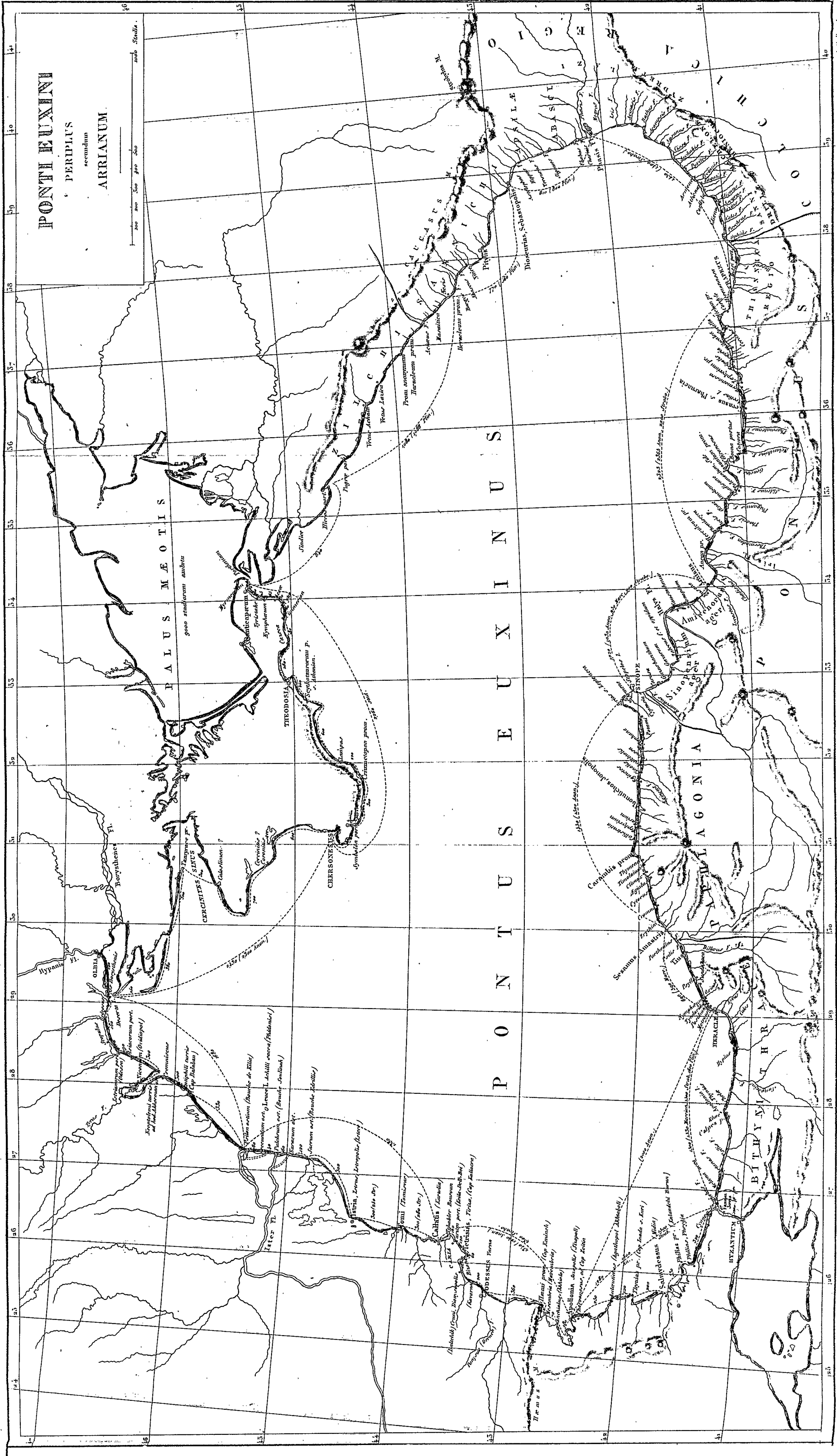
ARRIANI HISTORIAM INDIAM

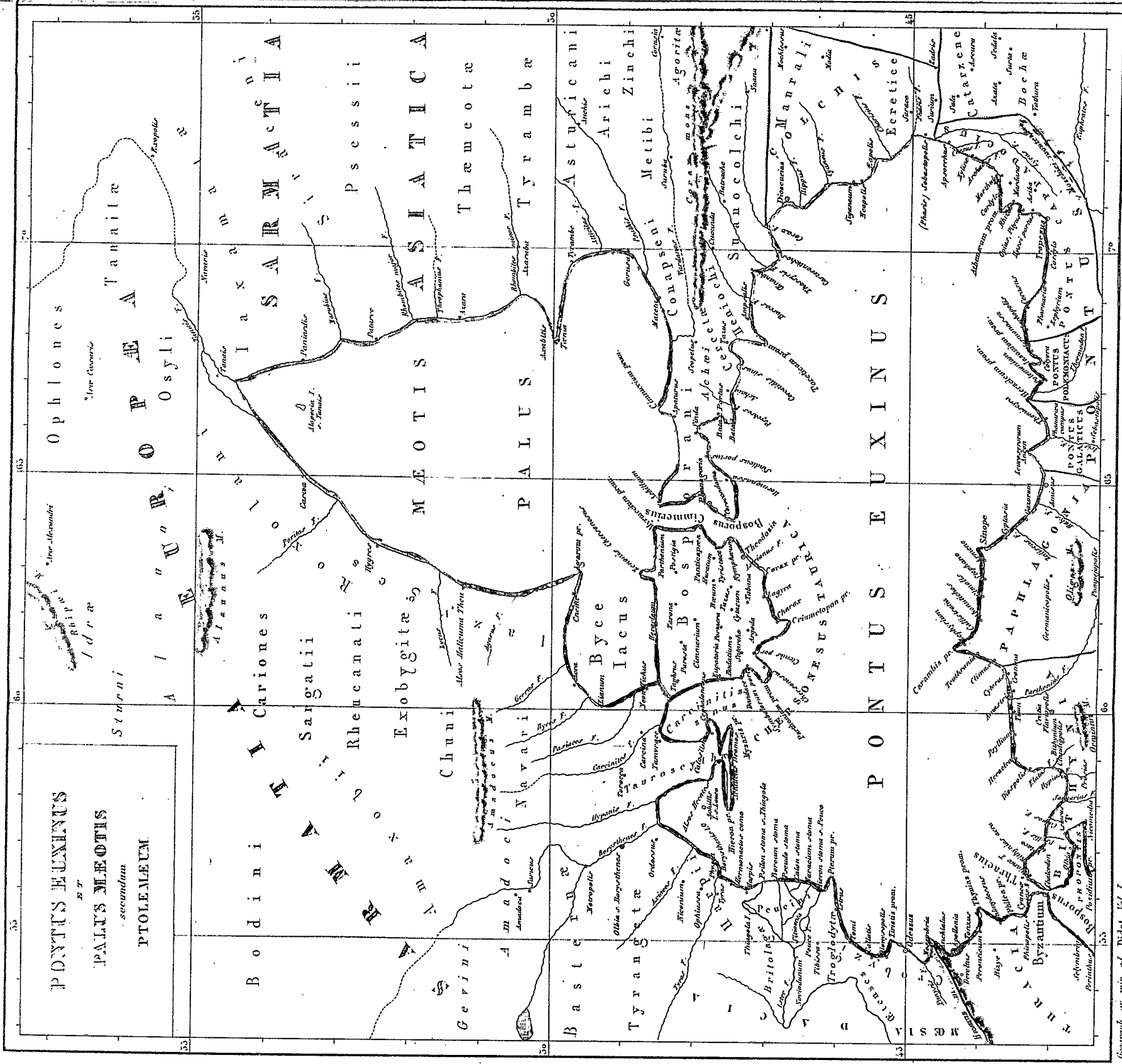




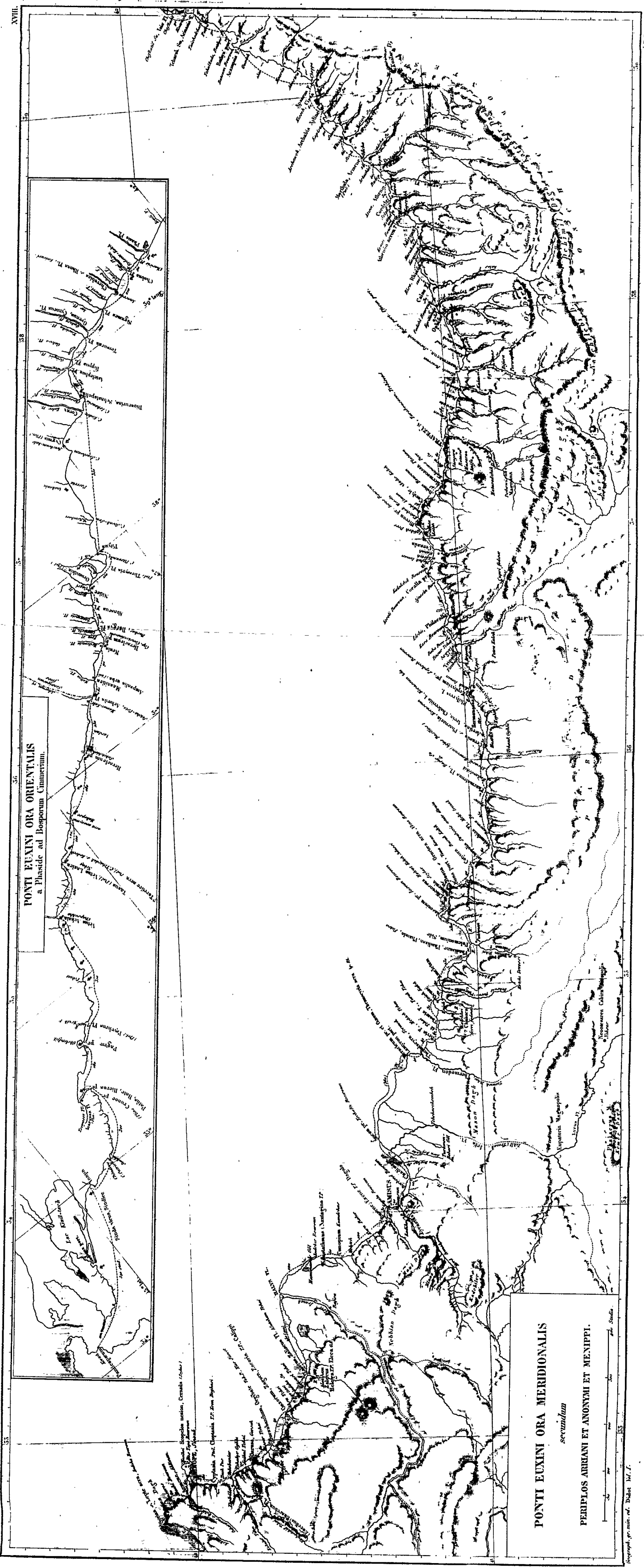
1791

ORIGINE ET COURSE DU NILE
D'APRES LES RECHERCHES DE M. DE BOURCENON





Geograph. gr. min. ed. Didot. Vol. I.




PONTI EUXINI ORA ORIENTALIS
a Phasidae ad Bosporum Cimmerium.

PONTI EUXINI ORA MERIDIONALIS
secundum
PERIPLUS ARRIANI ET ANONEMI ET MENIPPY.

Scale
0 100 200 300 400 500 600 700 800 900 1000
Stadia

53 54 55 56 57 58 59 60 61 62 63 64 65 66 67 68 69 70 71 72 73 74 75 76 77 78 79 80 81 82 83 84 85 86 87 88 89 90 91 92 93 94 95 96 97 98 99 100 101 102 103 104 105 106 107 108 109 110 111 112 113 114 115 116 117 118 119 120 121 122 123 124 125 126 127 128 129 130 131 132 133 134 135 136 137 138 139 140 141 142 143 144 145 146 147 148 149 150 151 152 153 154 155 156 157 158 159 160 161 162 163 164 165 166 167 168 169 170 171 172 173 174 175 176 177 178 179 180 181 182 183 184 185 186 187 188 189 190 191 192 193 194 195 196 197 198 199 200 201 202 203 204 205 206 207 208 209 210 211 212 213 214 215 216 217 218 219 220 221 222 223 224 225 226 227 228 229 230 231 232 233 234 235 236 237 238 239 240 241 242 243 244 245 246 247 248 249 250 251 252 253 254 255 256 257 258 259 260 261 262 263 264 265 266 267 268 269 270 271 272 273 274 275 276 277 278 279 280 281 282 283 284 285 286 287 288 289 290 291 292 293 294 295 296 297 298 299 300 301 302 303 304 305 306 307 308 309 310 311 312 313 314 315 316 317 318 319 320 321 322 323 324 325 326 327 328 329 330 331 332 333 334 335 336 337 338 339 340 341 342 343 344 345 346 347 348 349 350 351 352 353 354 355 356 357 358 359 360 361 362 363 364 365 366 367 368 369 370 371 372 373 374 375 376 377 378 379 380 381 382 383 384 385 386 387 388 389 390 391 392 393 394 395 396 397 398 399 400 401 402 403 404 405 406 407 408 409 410 411 412 413 414 415 416 417 418 419 420 421 422 423 424 425 426 427 428 429 430 431 432 433 434 435 436 437 438 439 440 441 442 443 444 445 446 447 448 449 450 451 452 453 454 455 456 457 458 459 460 461 462 463 464 465 466 467 468 469 470 471 472 473 474 475 476 477 478 479 480 481 482 483 484 485 486 487 488 489 490 491 492 493 494 495 496 497 498 499 500 501 502 503 504 505 506 507 508 509 510 511 512 513 514 515 516 517 518 519 520 521 522 523 524 525 526 527 528 529 530 531 532 533 534 535 536 537 538 539 540 541 542 543 544 545 546 547 548 549 550 551 552 553 554 555 556 557 558 559 560 561 562 563 564 565 566 567 568 569 570 571 572 573 574 575 576 577 578 579 580 581 582 583 584 585 586 587 588 589 590 591 592 593 594 595 596 597 598 599 600 601 602 603 604 605 606 607 608 609 610 611 612 613 614 615 616 617 618 619 620 621 622 623 624 625 626 627 628 629 630 631 632 633 634 635 636 637 638 639 640 641 642 643 644 645 646 647 648 649 650 651 652 653 654 655 656 657 658 659 660 661 662 663 664 665 666 667 668 669 670 671 672 673 674 675 676 677 678 679 680 681 682 683 684 685 686 687 688 689 690 691 692 693 694 695 696 697 698 699 700 701 702 703 704 705 706 707 708 709 710 711 712 713 714 715 716 717 718 719 720 721 722 723 724 725 726 727 728 729 730 731 732 733 734 735 736 737 738 739 740 741 742 743 744 745 746 747 748 749 750 751 752 753 754 755 756 757 758 759 760 761 762 763 764 765 766 767 768 769 770 771 772 773 774 775 776 777 778 779 780 781 782 783 784 785 786 787 788 789 790 791 792 793 794 795 796 797 798 799 800 801 802 803 804 805 806 807 808 809 810 811 812 813 814 815 816 817 818 819 820 821 822 823 824 825 826 827 828 829 830 831 832 833 834 835 836 837 838 839 840 841 842 843 844 845 846 847 848 849 850 851 852 853 854 855 856 857 858 859 860 861 862 863 864 865 866 867 868 869 870 871 872 873 874 875 876 877 878 879 880 881 882 883 884 885 886 887 888 889 890 891 892 893 894 895 896 897 898 899 900 901 902 903 904 905 906 907 908 909 910 911 912 913 914 915 916 917 918 919 920 921 922 923 924 925 926 927 928 929 930 931 932 933 934 935 936 937 938 939 940 941 942 943 944 945 946 947 948 949 950 951 952 953 954 955 956 957 958 959 960 961 962 963 964 965 966 967 968 969 970 971 972 973 974 975 976 977 978 979 980 981 982 983 984 985 986 987 988 989 990 991 992 993 994 995 996 997 998 999 1000





LIBYE ORA MARITIMA
ab ALEXANDRIA ad NAUSTATIUM.
secundum
 STABIANUM MARGIS MAGNI
 N. 1-36.

ORA MARITIMA secundum PTOLEMAEUM.

<p>MARE OTIS</p> <p>Apollonia M. Aegyptus M. I. Aegyptiaca B. I. Aegyptiaca C.</p>	<p>MARE MAREUM</p> <p>Phoenicia I. Phoenicia I. Phoenicia B. I. Phoenicia C.</p>
--	--

CERESONENSIS MAGNA
ab ALEXANDRIA ad NAUSTATIUM.
 N. 1-36.

DARNIS
ab ALEXANDRIA ad NAUSTATIUM.
 N. 1-36.

NAUSTATIUM
ab ALEXANDRIA ad NAUSTATIUM.
 N. 1-36.

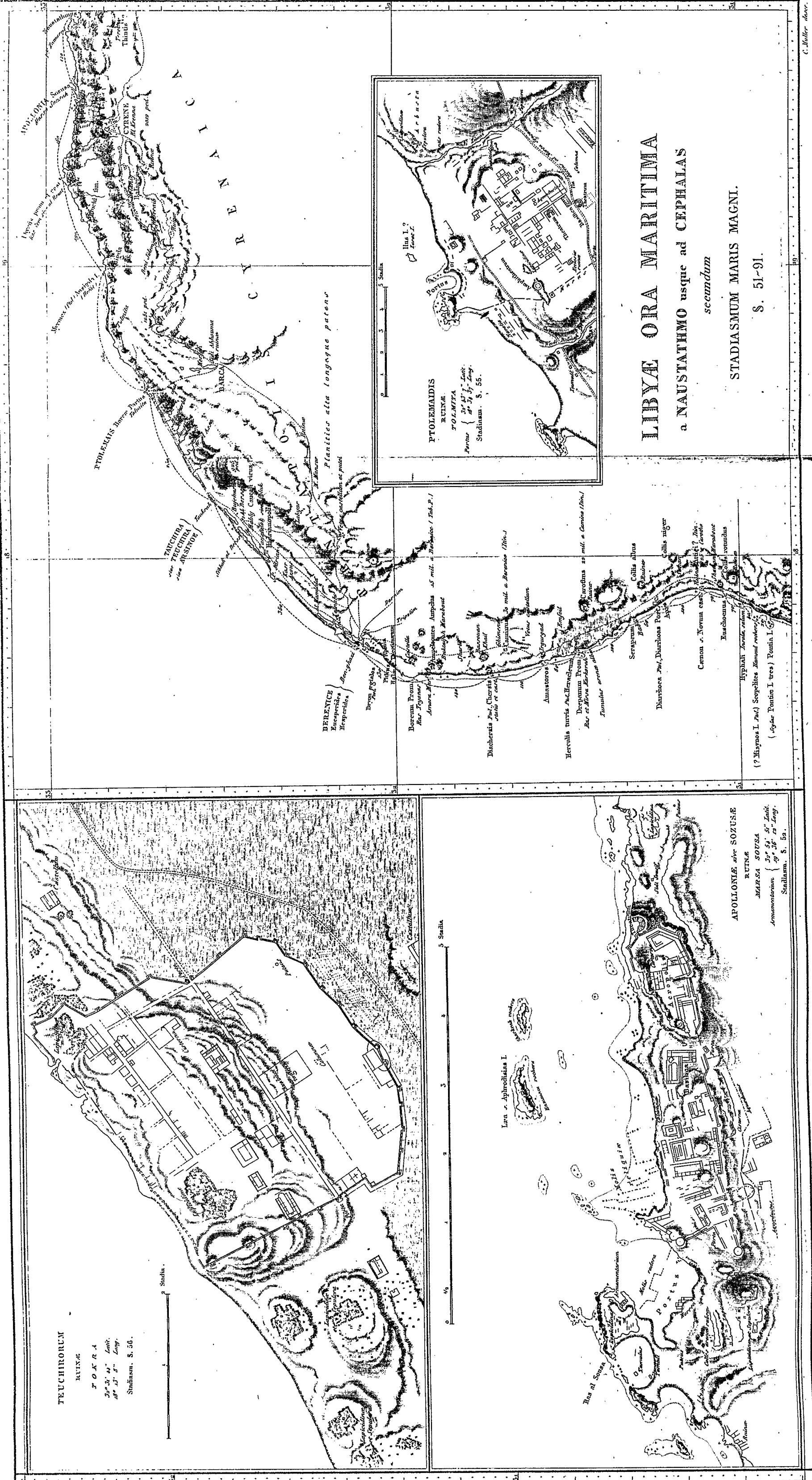
MARSA TERBOX
ab ALEXANDRIA ad NAUSTATIUM.
 N. 1-36.

TYNDARIS SCORPULI
ab ALEXANDRIA ad NAUSTATIUM.
 N. 1-36.

DRELPHUS ADIS
ab ALEXANDRIA ad NAUSTATIUM.
 N. 1-36.

MARSA MARITIMA
ab ALEXANDRIA ad NAUSTATIUM.
 N. 1-36.

Photograph of original map, from the British Museum.



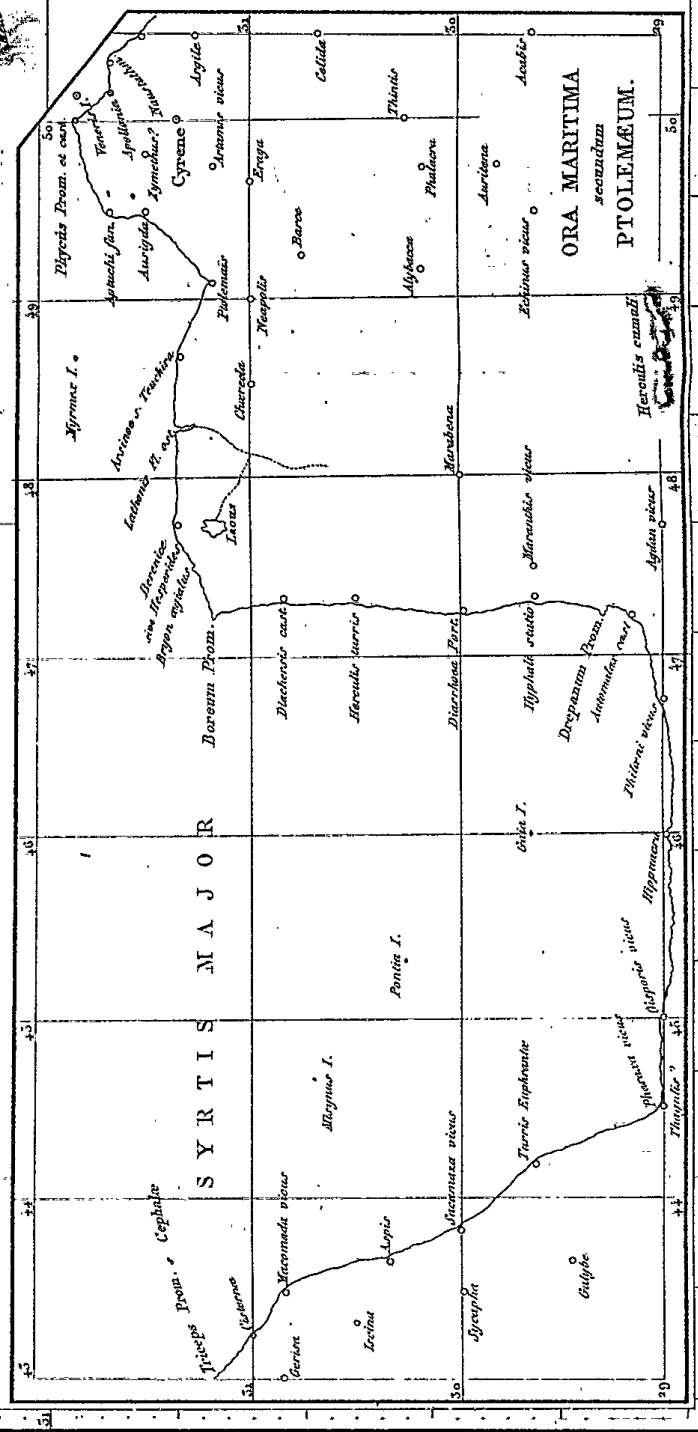
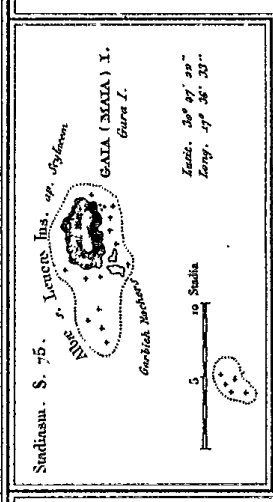
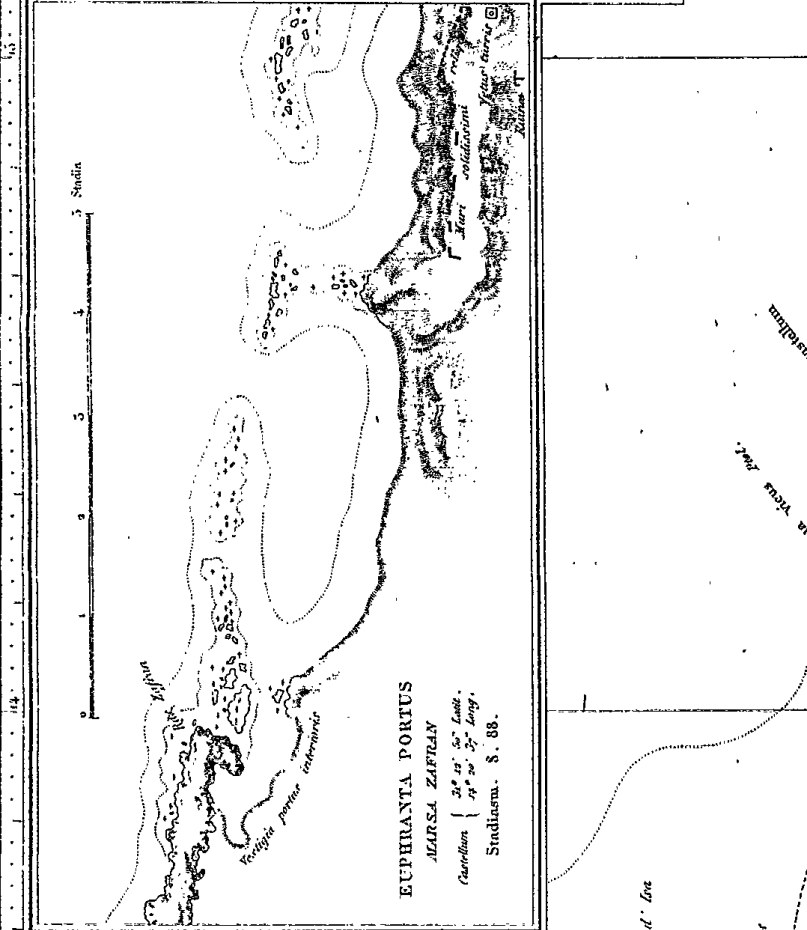
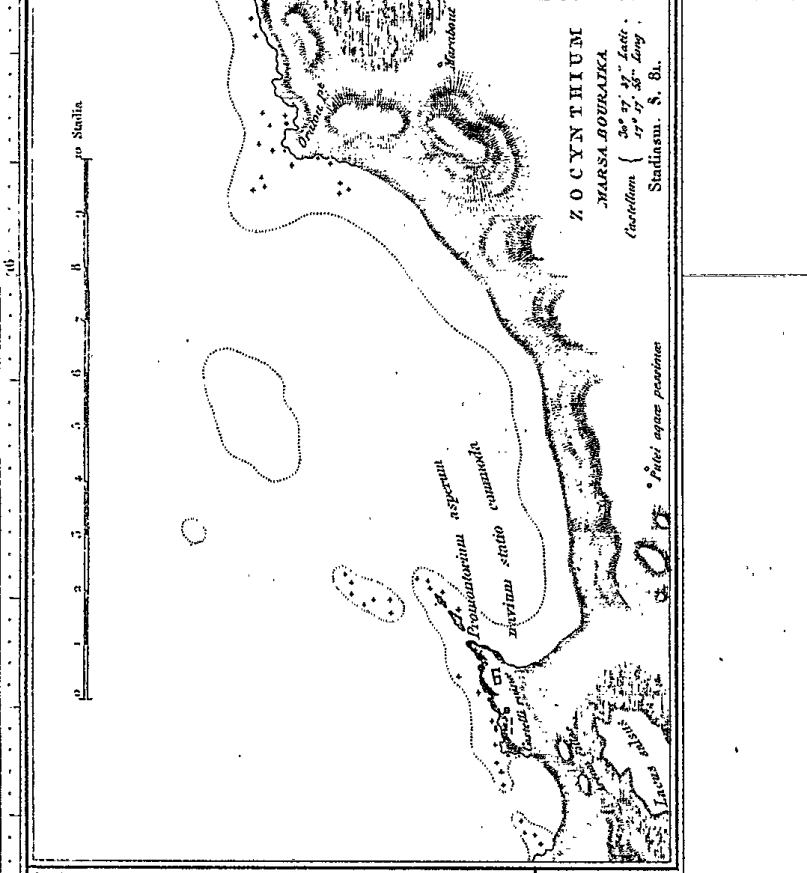
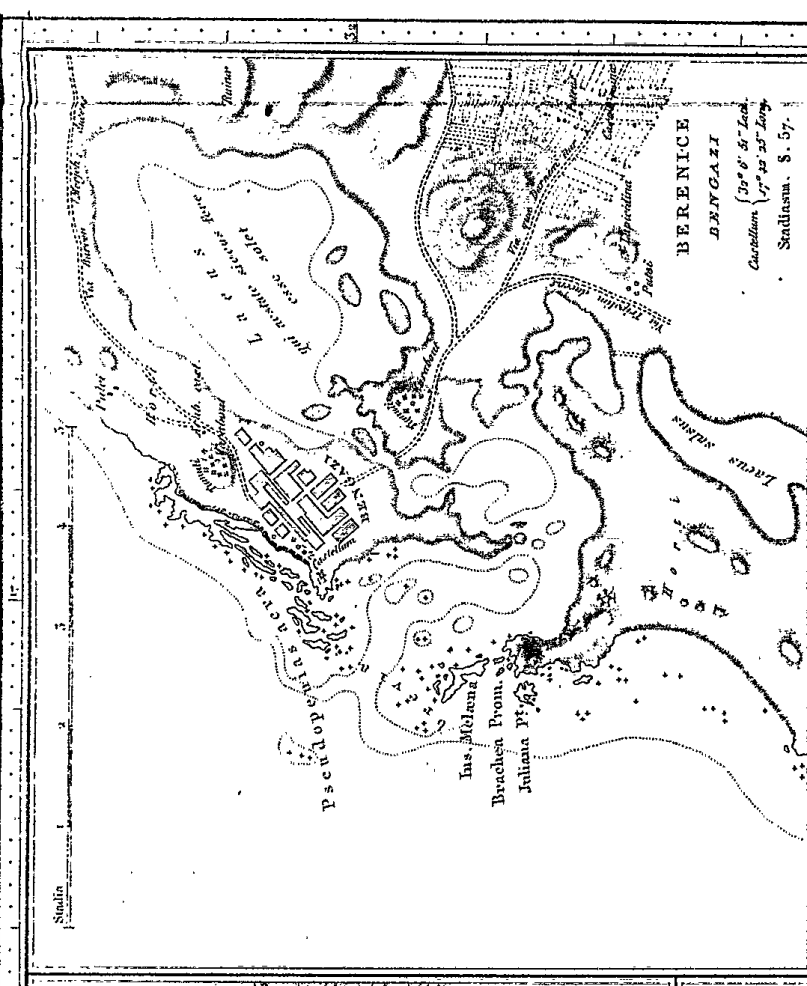
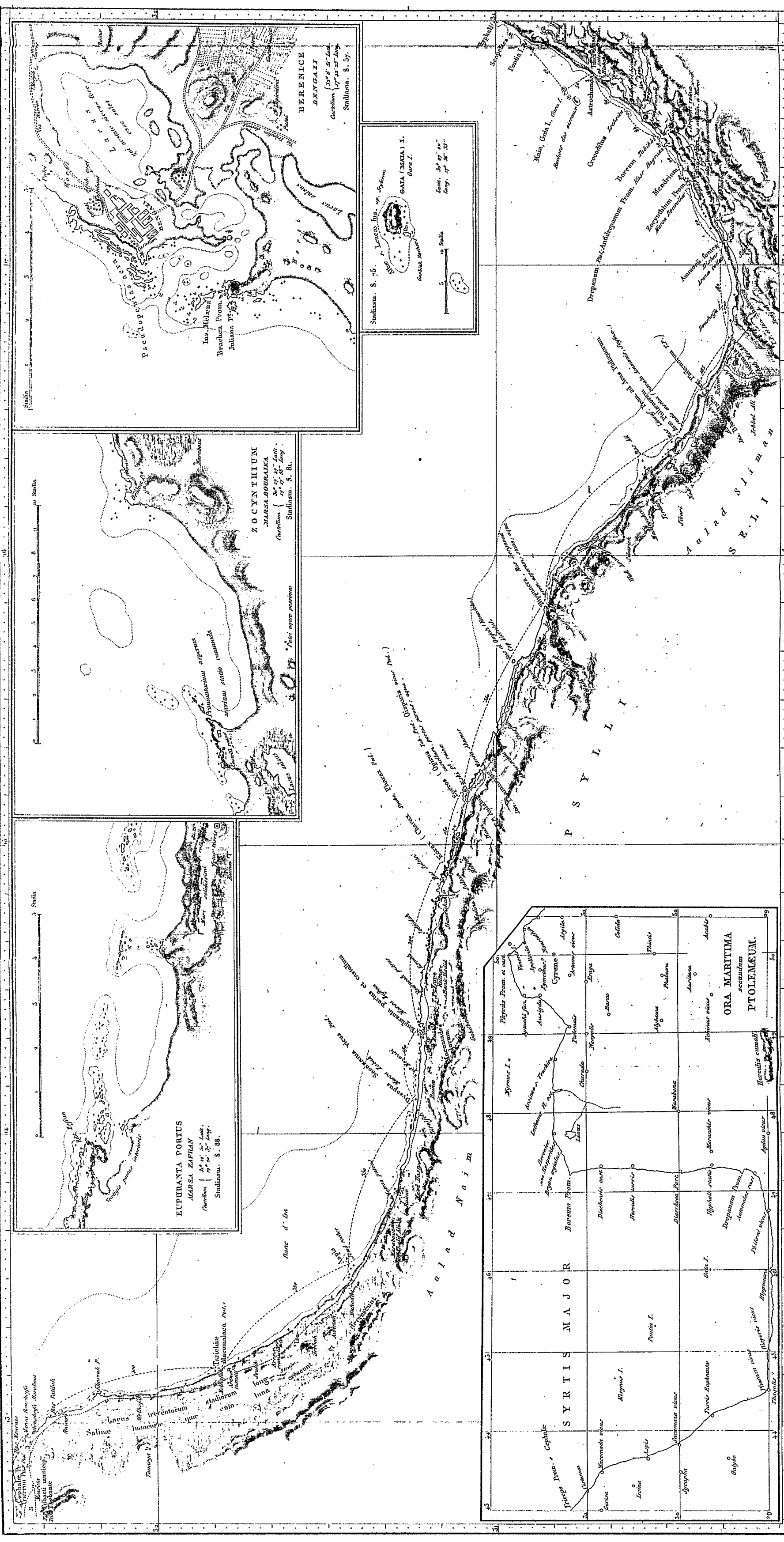
TEUCHORUM
 RUTIAE
TOXARA
 35° 31' 45" Latit.
 34° 35' 15" Long.
 Stadium, S. 50.

APOLLONIAE *an* SOZUSE
 RUTIAE
MARSA SOUSA
 Anamontarum (35° 54' 5" Latit.
 34° 38' 15" Long.
 Stadium, S. 50.

PTOLEMAIDIS
 RUTIAE
TOLEMITA
 Ptolemaei (35° 54' 5" Latit.
 34° 38' 15" Long.
 Stadium, S. 55.

LIBYÆ ORA MARITIMA
 a NAUSTATHMO usque ad CEPHALAS
secundum
STADIASMUM MARIS MAGNI.
 S. 51-91.

C. Müller delin.



Geograph. yr. min. ed. Didot. 1817.

LIBYÆ ORA MARITIMA

A CEPHALIS AD MACAR-ORAM

secundum

STADIASMUM MARIS MAGNI

N. 92-98.



Geograph. Anst. v. 1. p. 100. Taf. 11. 1.



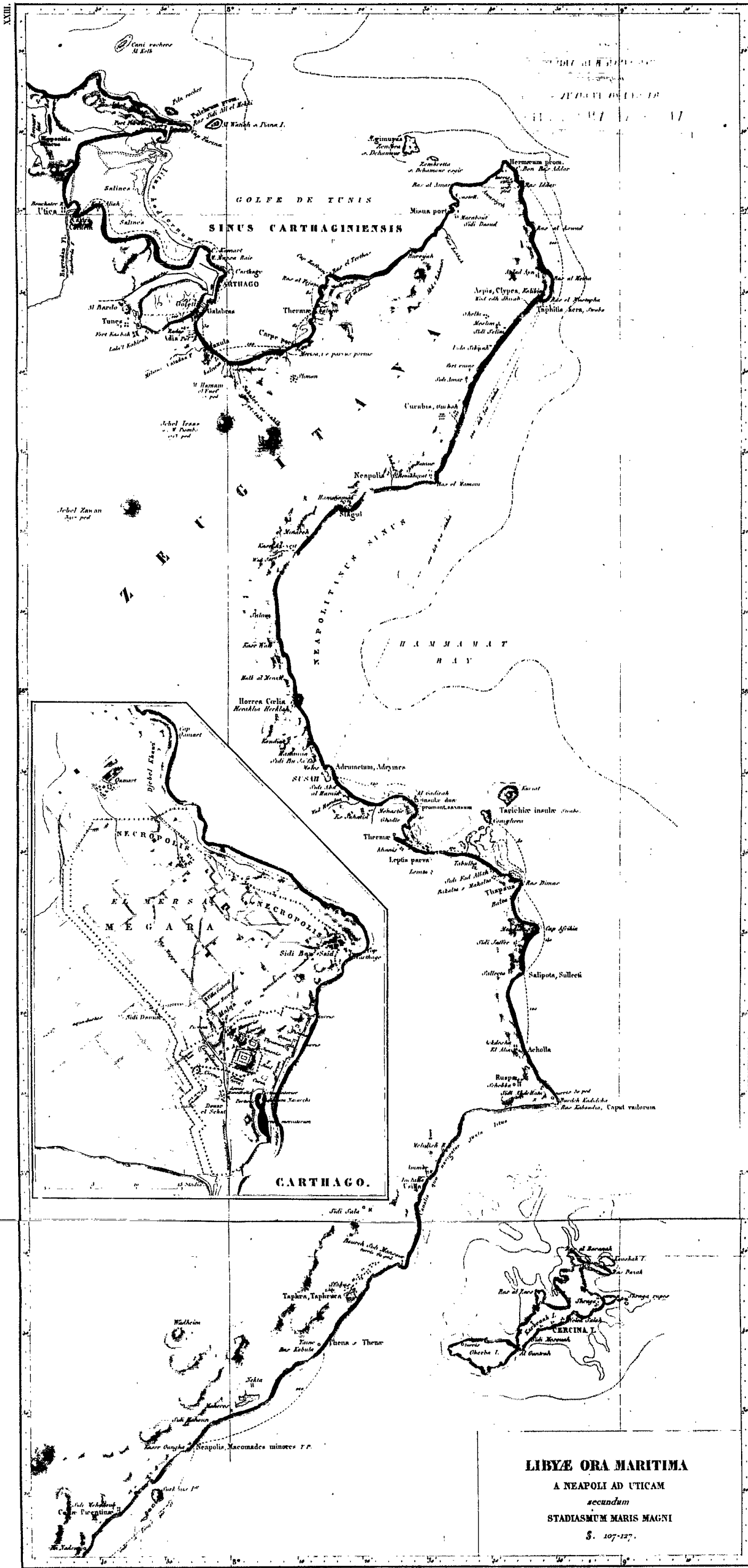
ORA MARITIMA
secundum
PTOLEMÆUM.

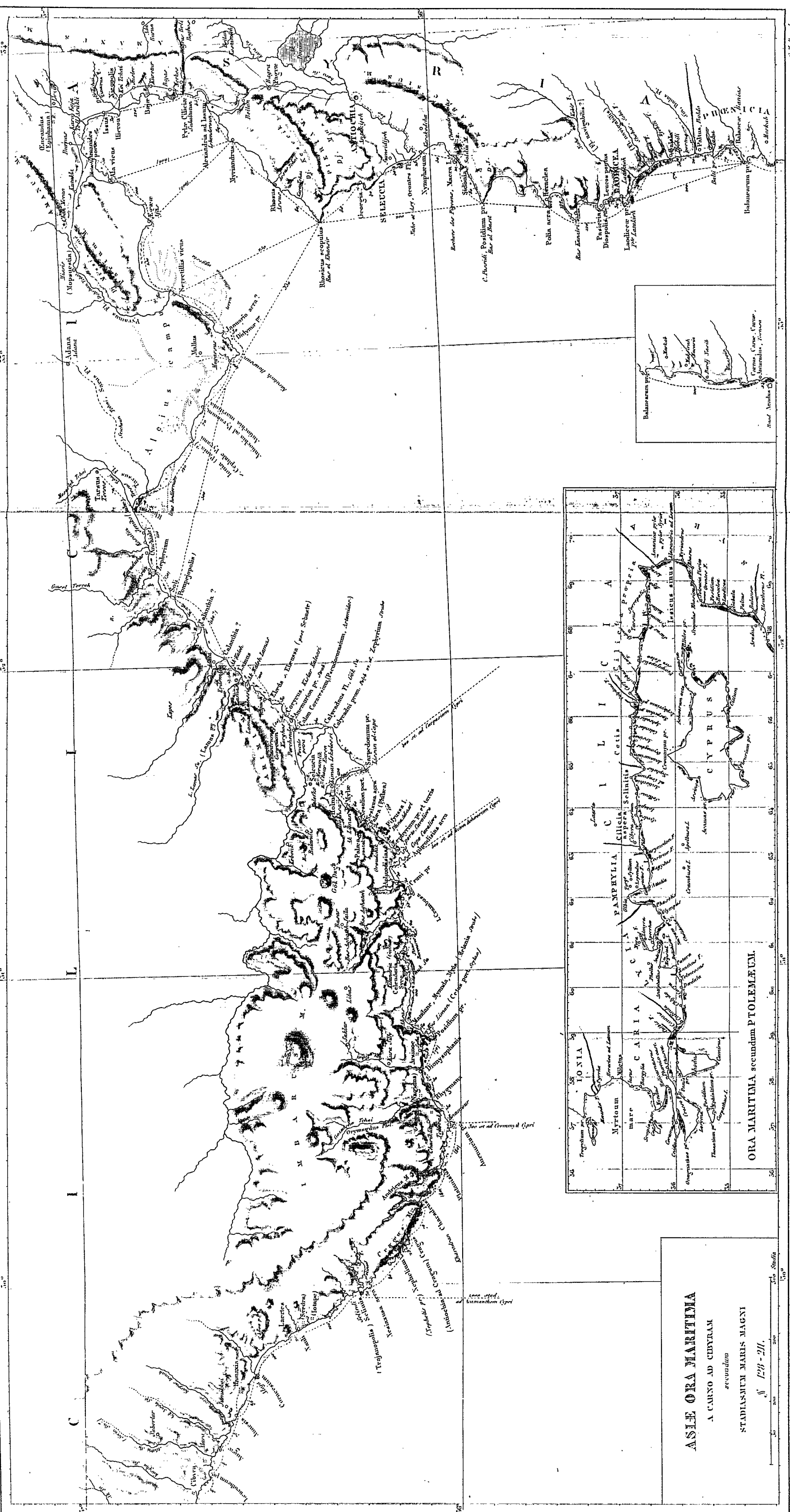
PORTUS
ROMANA VBIH
TRIPOLI
Circulus 1' 30" N. 10' E. 30' S. 10' W.

SABRATA
TRIPOLI SEPTENTRIONALIS
Circulus 1' 30" N. 10' E. 30' S. 10' W.

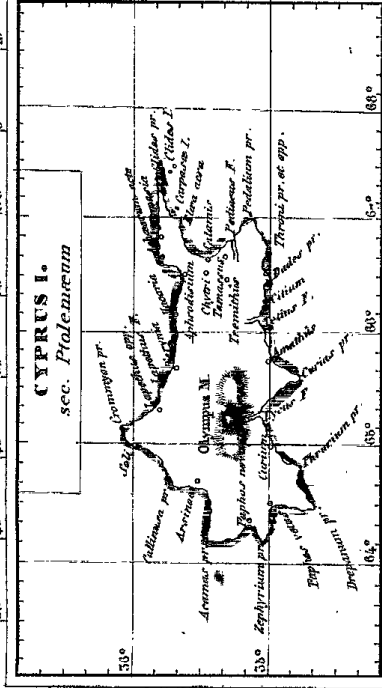
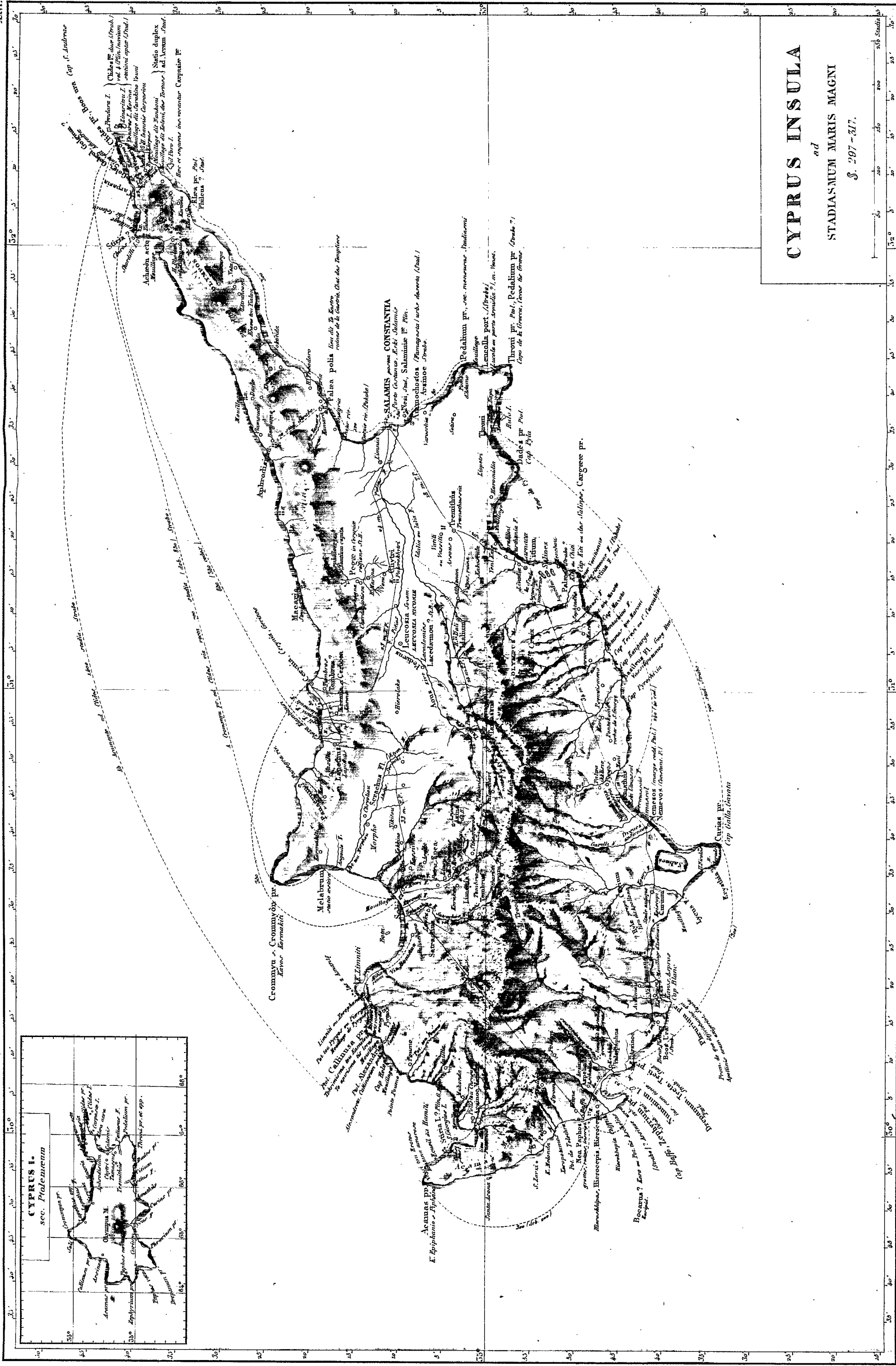
LIBYÆ ORA MARITIMA
A MACAR-OEA AD TACAPEN
secundum
STADIASMUM MARIS MAGNI.
S. 98-107.

Geograph. Anst. Wien, ed. Debes, Taf. I.




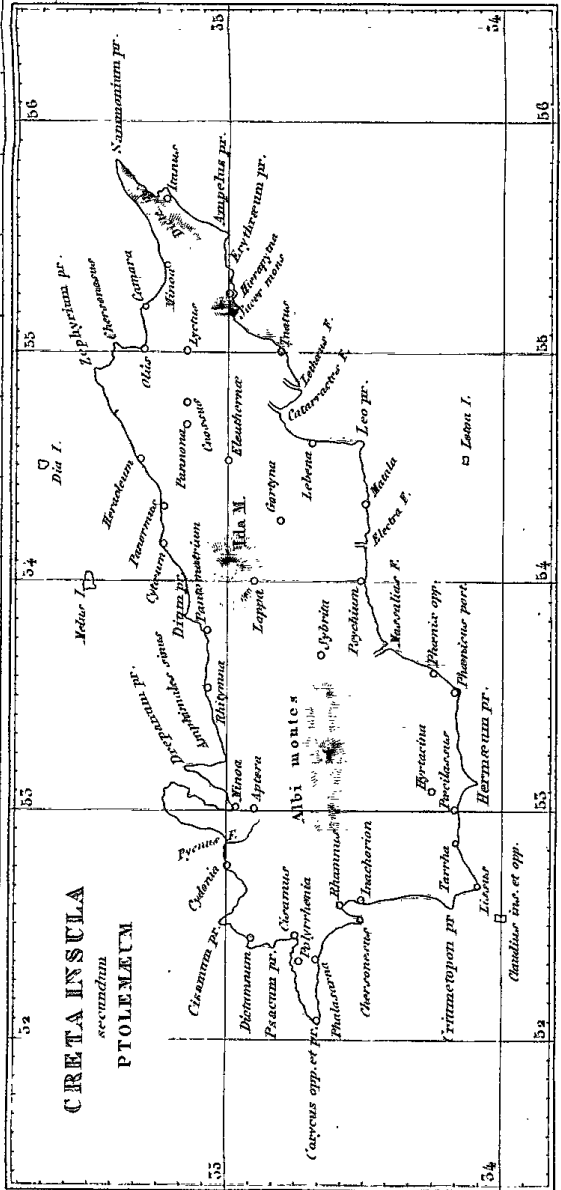
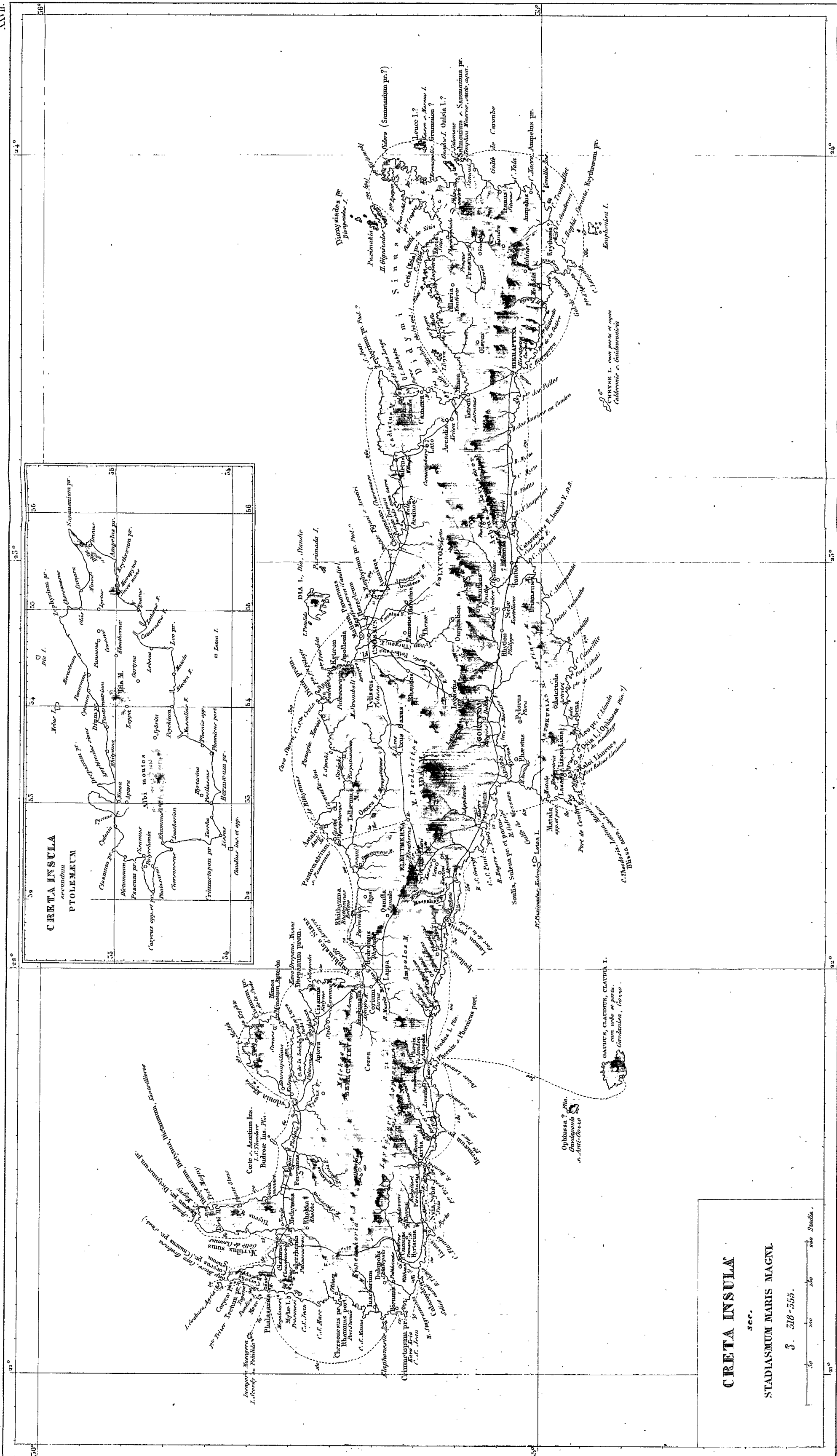






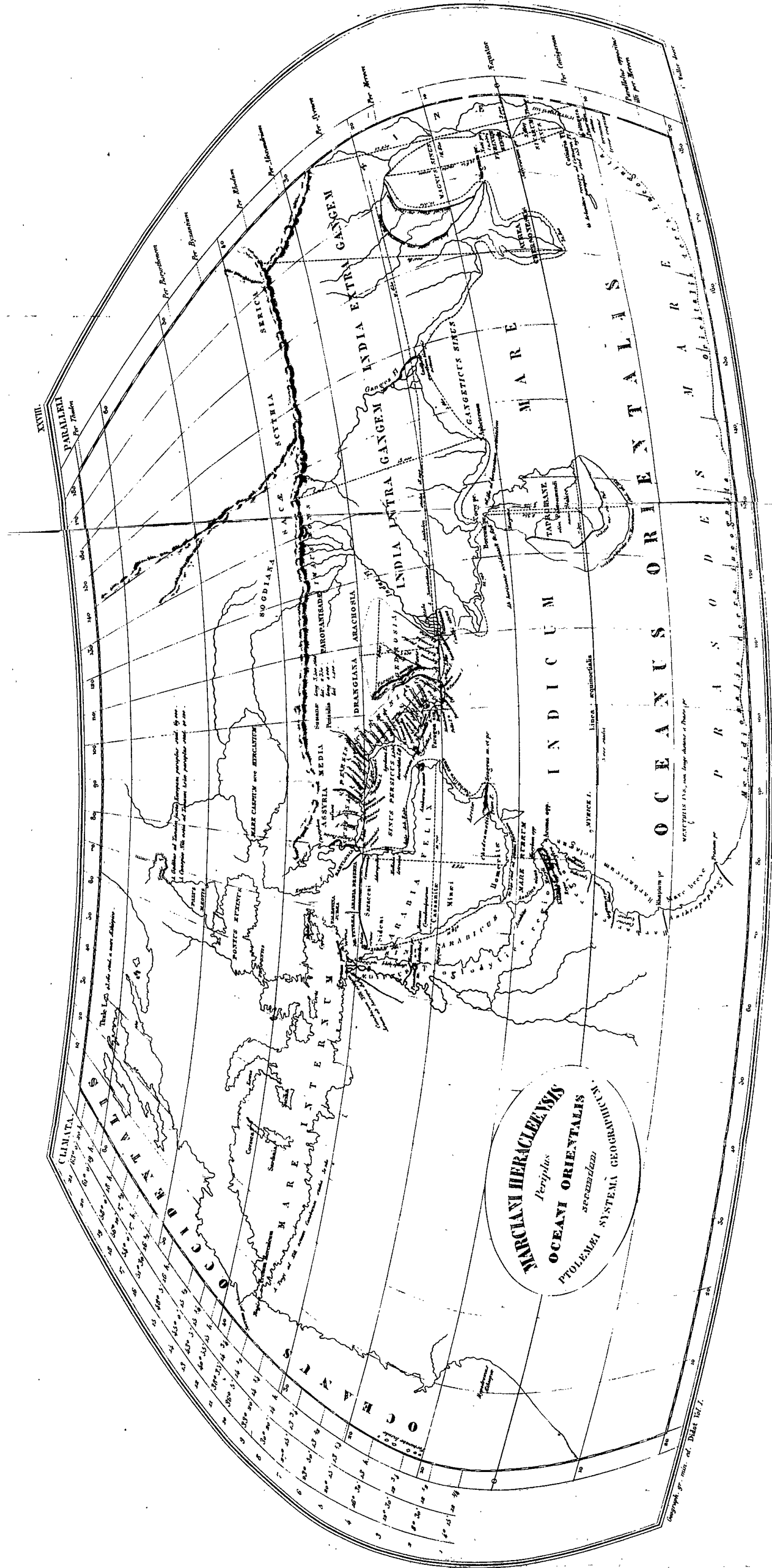
Geograph. gr. metr. ad. Didot. Vol. I. C. Müller auctor.





CRETA INSULA
sec.
STADIASMUM MARIS MAGNI.
§. 318-355.

Scale bar: 0 to 250 Stadia.



PERIPLUS OCEANI ORIENTALIS
Periplus
PTOLEMAEI SYSTEMA GEOGRAPHICUM
Geographia

XVIII.
PARALLALI
Per Thales

CLIMATA
Per Ptolemaeum

Copyright, per. miss. ad. Diderot 1777.

MARCIANI HERACLEENSIS
Periplus
 OCEANI OCCIDENTALIS SEPTENTRIONALISQUE

